

令和7年度

仙松維債第3号

仙台松島道路 除草(2工区)業務委託

図面集

《実施》



宮城県道路公社

図面番号表

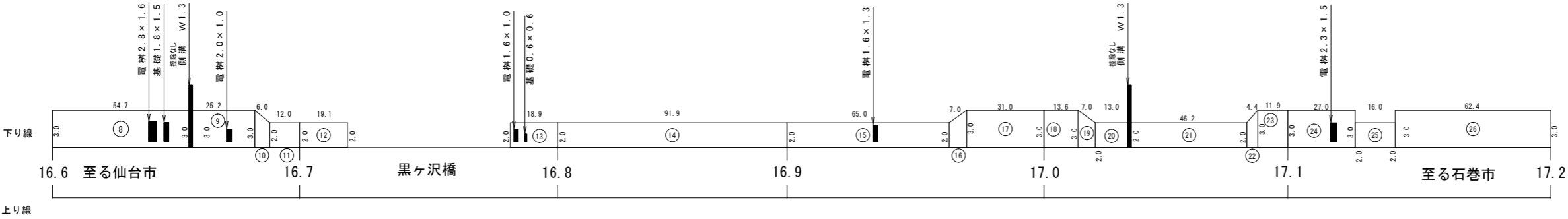
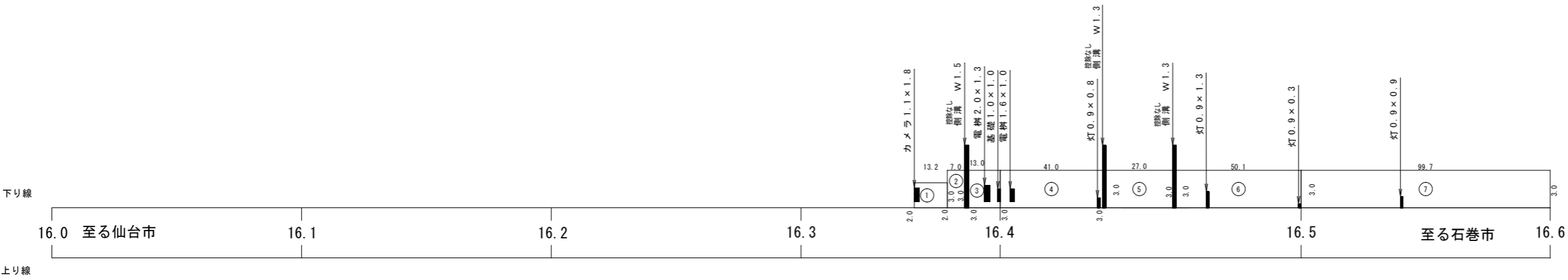
第1回目

本 線	
1	16.0kp～17.2kp下り線
2	16.0kp～17.2kp上り線
3	17.2kp～19.6kp下り線
4	17.2kp～19.6kp上り線
5	19.6kp～23.7kp下り線
6	19.6kp～23.7kp上り線
7	23.7kp～25.4kp下り線
8	23.7kp～25.4kp上り線
インターチェンジ・パーキングエリア	
9	松島大郷IC
11	松島北IC
14・15	鳴瀬奥松島IC
フェンス沿い・公社用地	
16	松島北IC裏(町道沿い)
16	22.15kp～22.05kp(上り)法面
17	22.05kp～21.76kp(上り)法面
18	鳴瀬奥松島インター料金所付近
18	25.2kp(上下)付近 フェンス沿い
19	草刈り要望箇所(市道脇フェンス沿い)
抜根除草	
10	松島大郷IC
12・13	松島北IC

第2回目

本 線	
1	16.0kp～19.6kp下り線
2	16.0kp～19.6kp上り線
3	19.6kp～23.7kp下り線
4	19.6kp～23.7kp上り線
5	23.7kp～25.4kp下り線
6	23.7kp～25.4kp上り線
インターチェンジ・パーキングエリア	
7	松島大郷IC
8	松島北IC
9	鳴瀬奥松島IC
フェンス沿い・公社用地	
10	松島北IC裏(町道沿い)
10	21.6kp付近フェンス沿い(下り)
11	

第 1 回 目 刈 払 工 （路肩16.0K p ～17.2K p）下り線

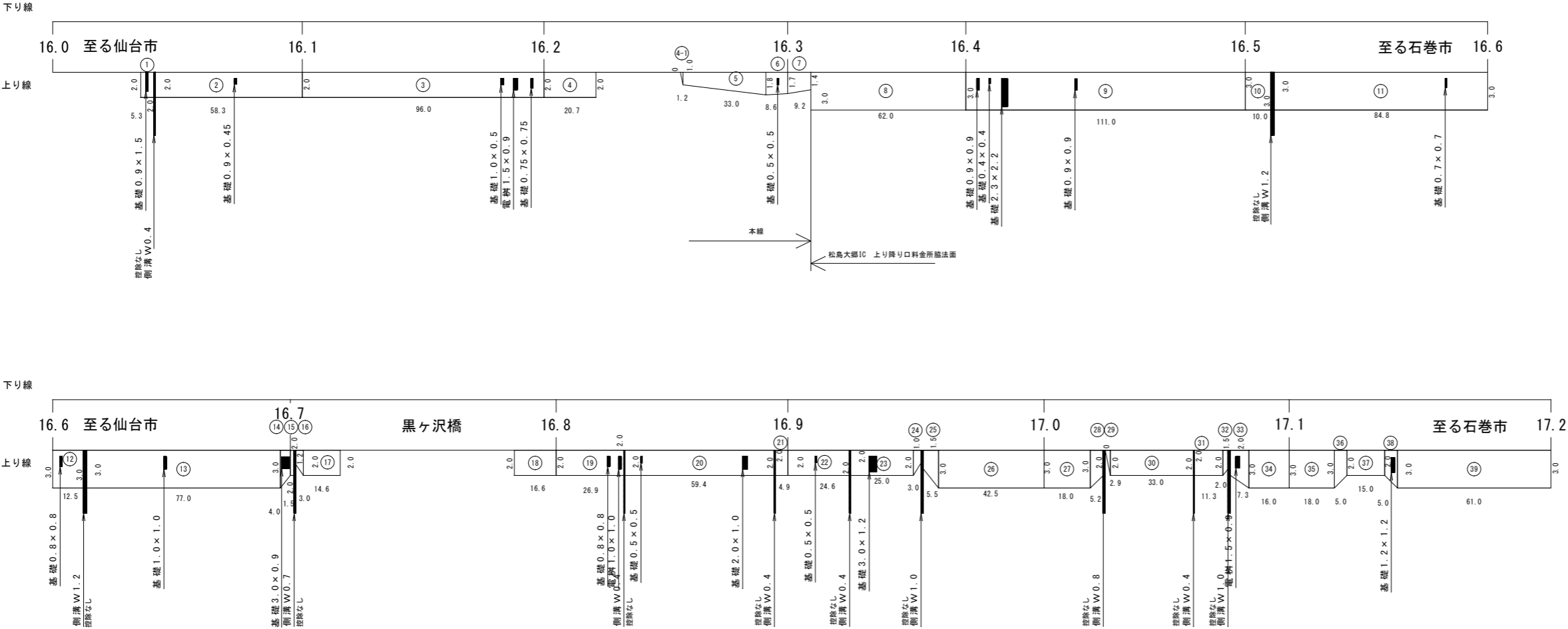


実施

(2工区)


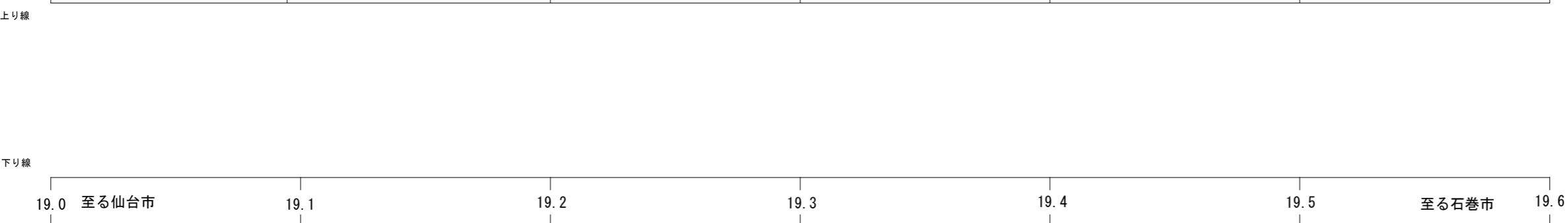
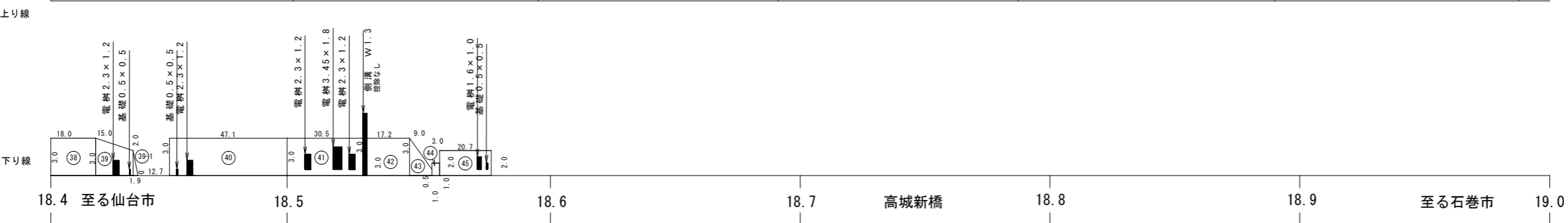
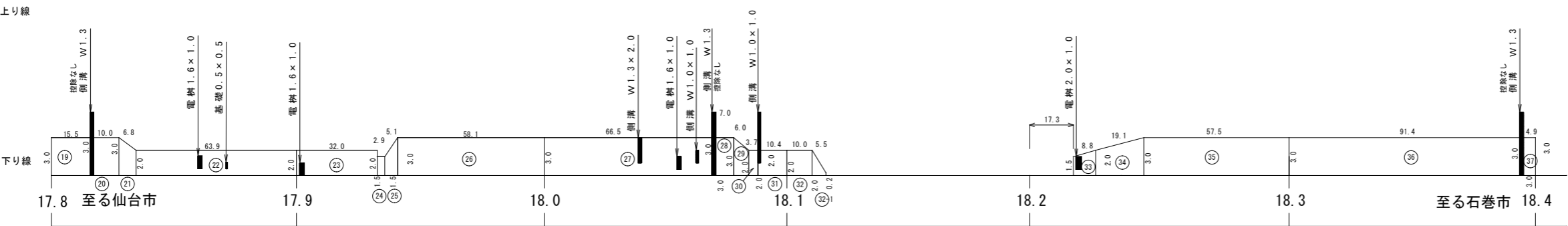
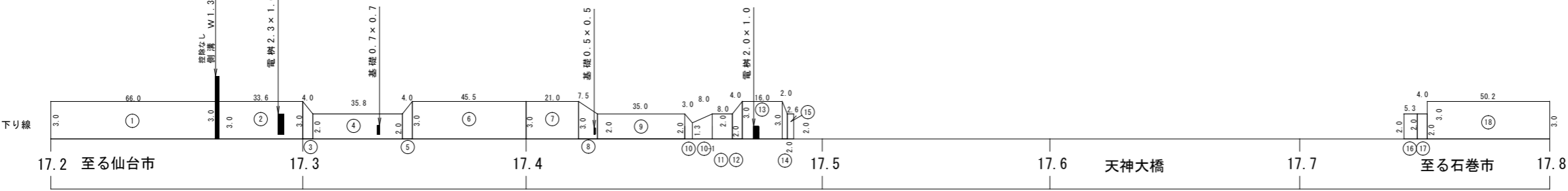
工事名	仙台松島道路 除草業務委託		
路線名	主要地方道仙台松島道路		
図面名	第1回目 刈払工 （路肩16.0K p ～17.2K p）下り線		
縮尺	V=1: 200 H=1: 1000	図面番号	1 / 19
会社名			
事業者名	宮城県道路公社		

第 1 回 刈払工 (路肩16.0K p ~17.2K p) 上り線



実施		(2工区)	
工事名	仙台松島道路 除草業務委託		
路線名	主要地方道仙台松島道路		
図面名	第1回目 刈払工 (路肩16.0K p~17.2K p) 上り線		
縮尺	V=1: 200 H=1: 1000	図面番号	2 / 19
会社名			
事業者名	宮城県道路公社		

第 1 回 目 刈 払 工 （路肩17.2K p～19.6K p）下り線

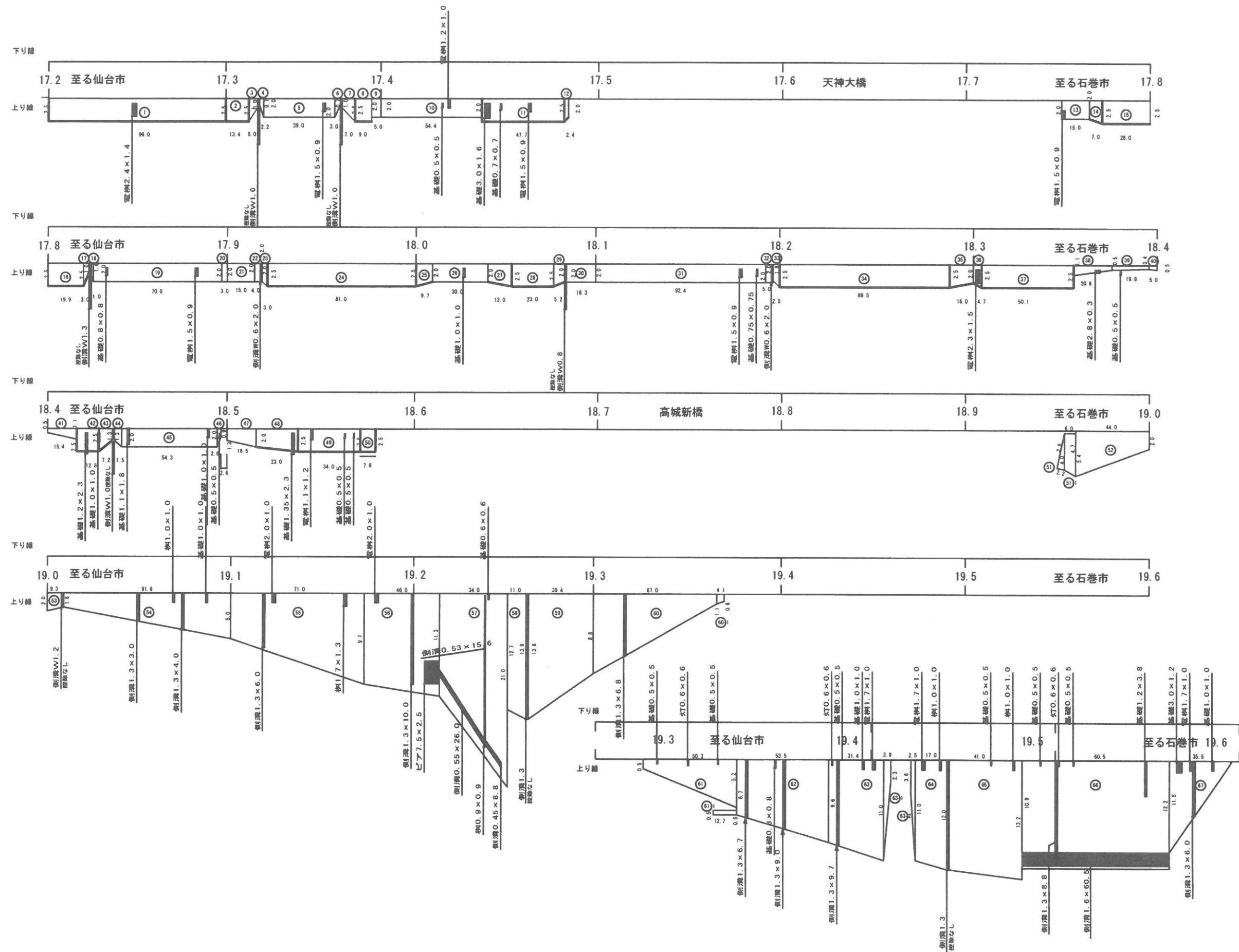


実施

(2工区)

工事名	仙台松島道路 除草業務委託		
路線名	主要地方道仙台松島道路		
図面名	第1回目 刈払工 (路肩17.2K p～19.6K p) 下り線		
縮尺	V=1: 200 H=1: 1000	図面番号	3 / 19
会社名			
事業者名	宮城県道路公社		

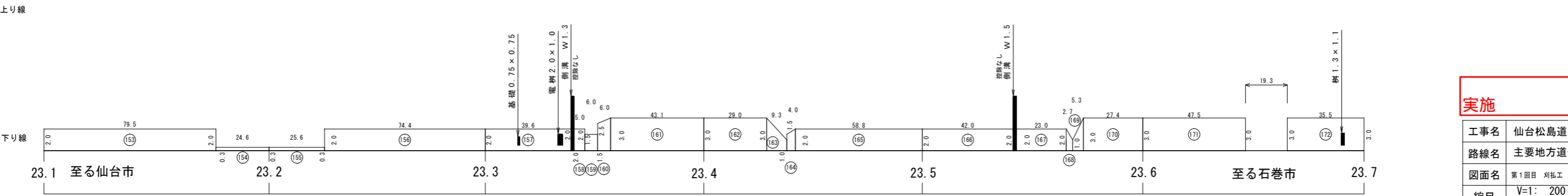
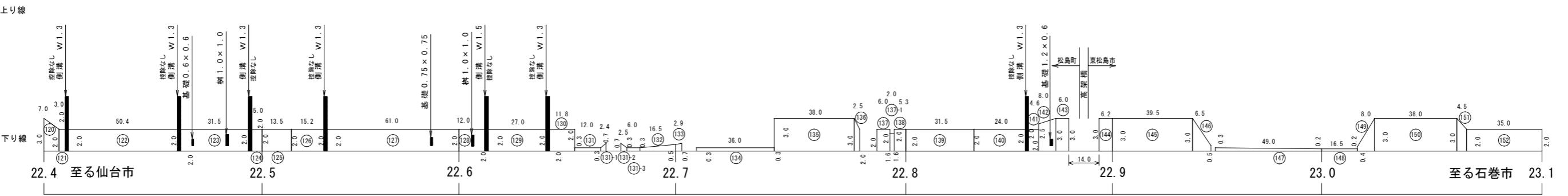
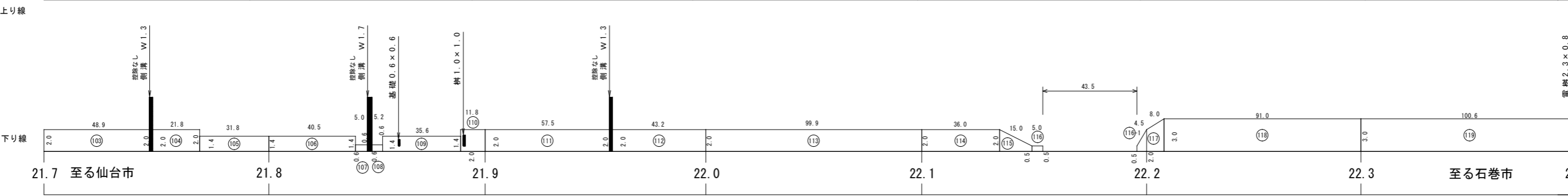
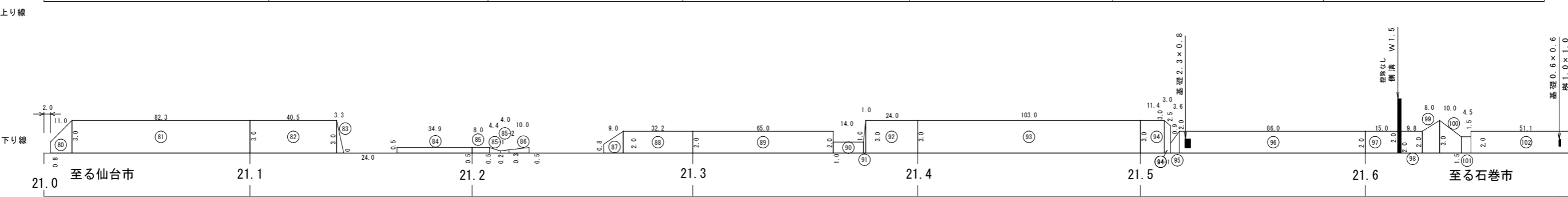
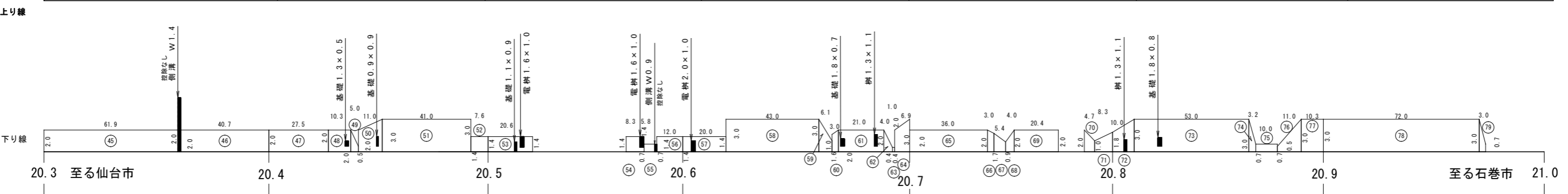
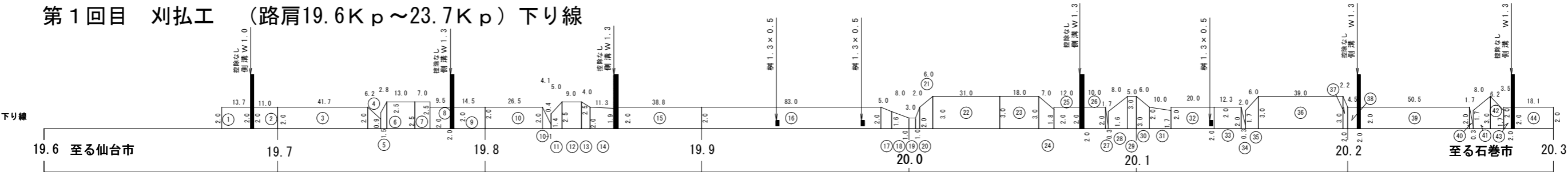
第1回目 刈払工 (路肩17.2Kp~19.6Kp) 上り線



実施

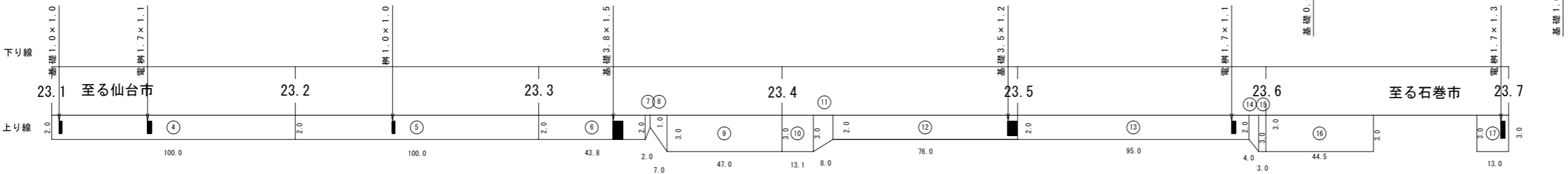




工事名	仙台松島道路 除草業務委託
路線名	主要地方道仙台松島道路
図面名	第1回目 刈払工 (路肩17.2Kp~19.6Kp)
縮尺	V=1: 200 H=1: 1000
図面番号	4 / 19
会社名	
事業者名	宮城県道路公社

第1回目 刈払工（路肩19.6K p～23.7K p）下り線



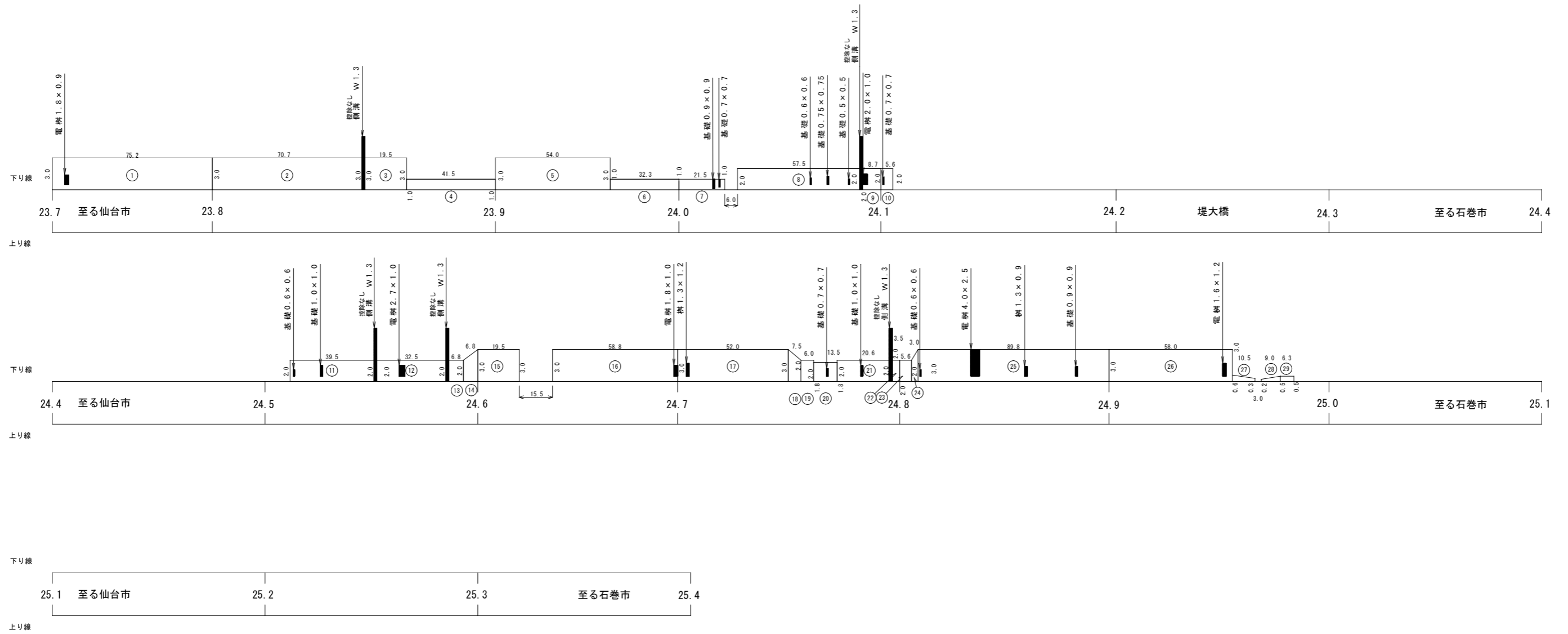
実施		(2工区)
工事名	仙台松島道路 除草業務委託	
路線名	主要地方道仙台松島道路	
図面名	第1回目 刈払工（路肩19.6K p～23.7K p）下り線	
縮尺	V=1: 200 H=1: 1000	図面番号 5 / 19
会社名		
事業者名	宮城県道路公社	

第 1 回 目 刈 払 工 （路肩19.6K p ～23.7K p）上り線



実施		(2工区)
工事名	仙台松島道路 除草業務委託	
路線名	主要地方道仙台松島道路	
図面名	第1回目 刈払工 (路肩19.6K p ～23.7K p) 上り線	
縮尺	V=1: 200 H=1: 1000	図面番号 6 / 19
会社名		
事業者名	宮城県道路公社	

第 1 回目 刈払工 (路肩23.7K p ~25.4K p) 下り線

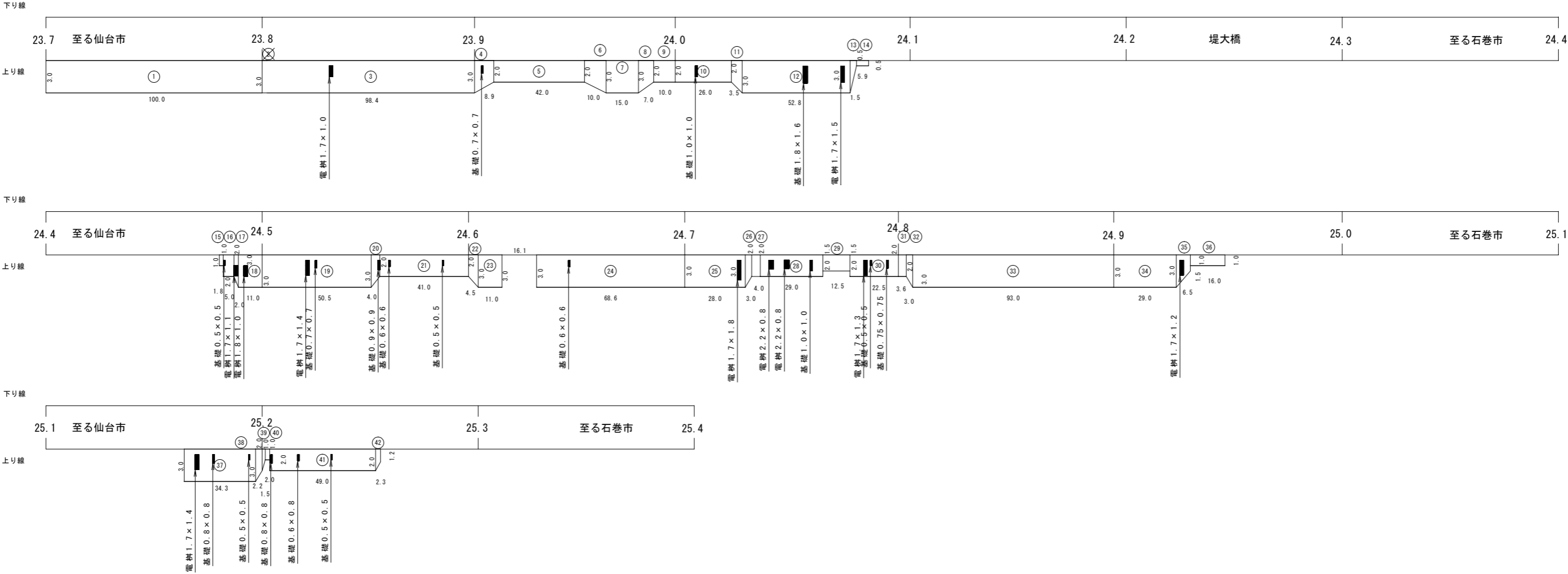


## 实施

(2工区)

工事名	仙台松島道路 除草業務委託		
路線名	主要地方道仙台松島道路		
図面名	第1回目 刈払工 (路肩23.7Kp～25.4Kp) 下り線		
縮尺	V=1: 200 H=1: 1000	図面番号	7 / 19
会社名			
事業者名	宮城県道路公社		

第 1 回 目 刈 払 工 （路肩23.7K p ～25.4K p）上り線




実施

(2工区)

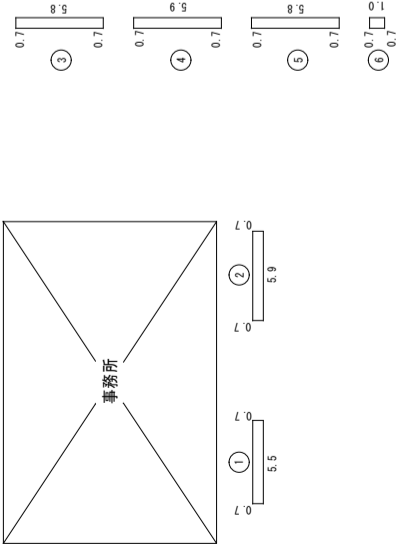
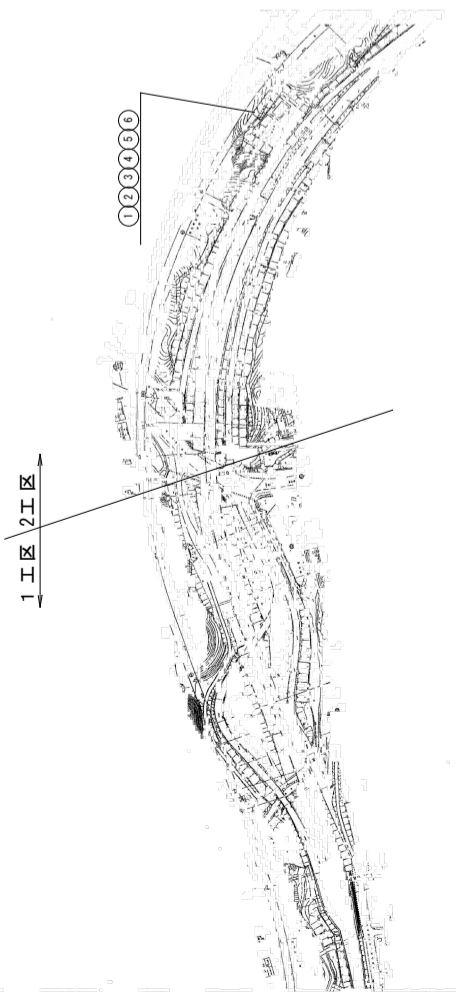
工事名	仙台松島道路 除草業務委託		
路線名	主要地方道仙台松島道路		
図面名	第1回目 刈払工 (路肩23.7K p～25.4K p) 上り線		
縮尺	V=1: 200 H=1: 1000	図面番号	8 / 19
会社名			
事業者名	宮城県道路公社		

第1回目 刈払エ (松島大郷インター)



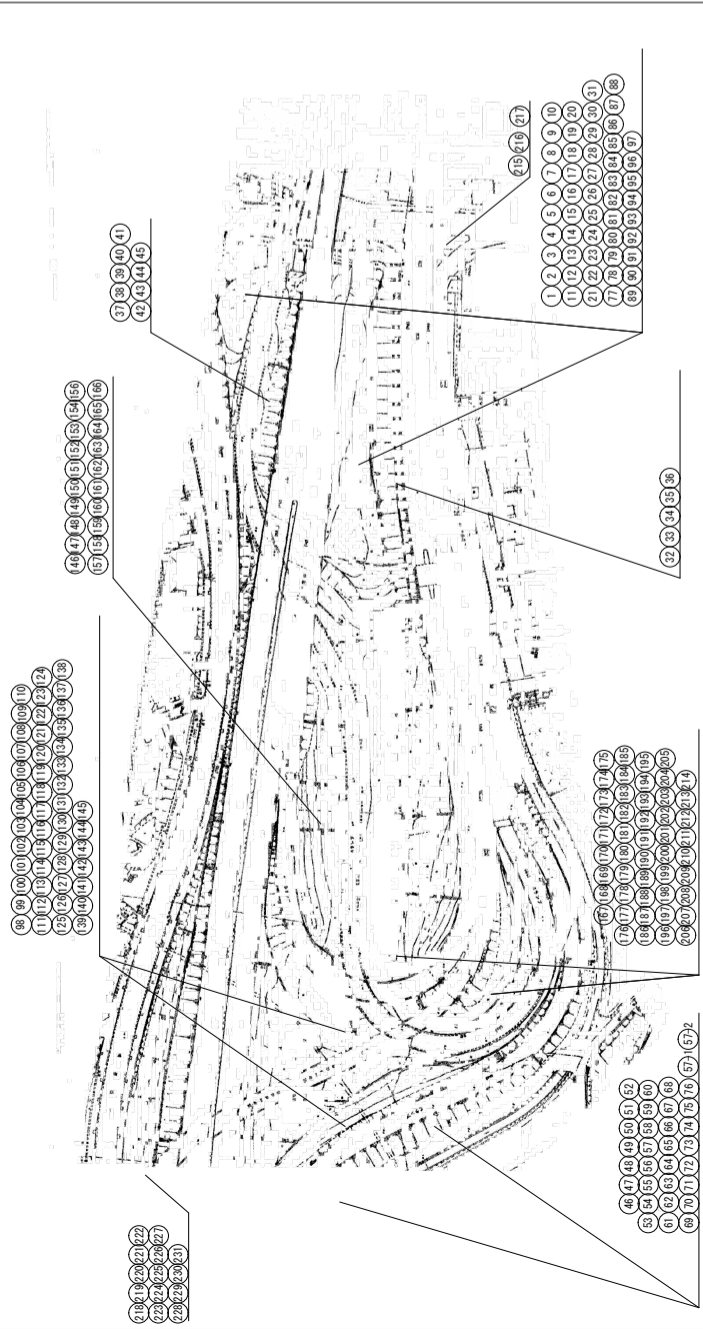
実施		(2工区)	
工事名	仙台松島道路 除草業務委託		
路線名	主要地方道仙台松島道路		
図面名	第1回目 刈払工 松島大郷インター		
縮尺	V=1: 250 H=1: 250	図面番号	9 / 19
会社名			
事業者名	宮城県道路公社		

第1回目 抜根工（松島大郷インター）

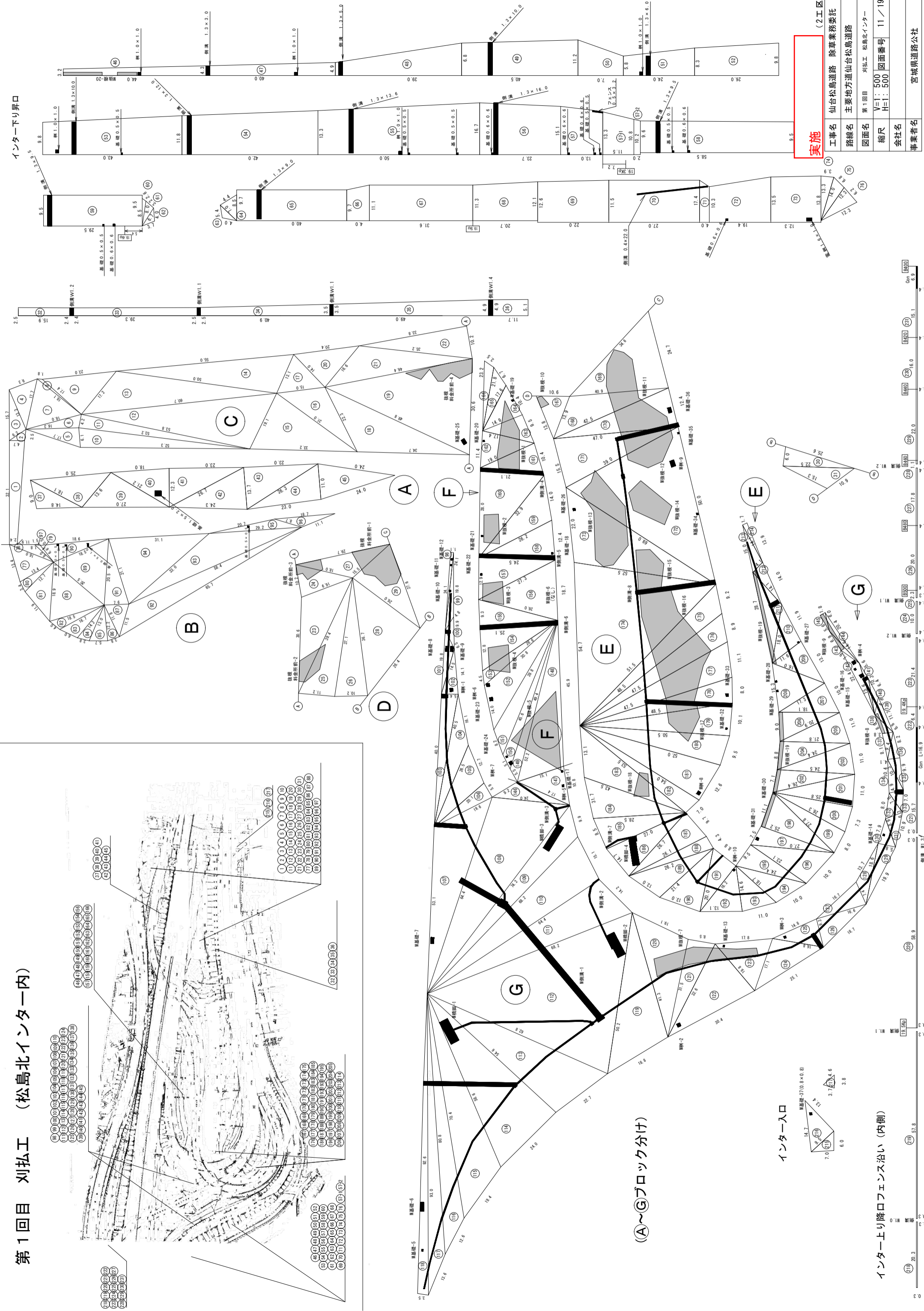


実施		(2工区)	
工事名	仙台松島道路 除草業務委託		
路線名	主要地方道仙台松島道路		
図面名	第1回目 抜根工 松島大郷インター		
縮尺	V=1:250 H=1:250	図面番号	10 / 19
会社名			
事業者名	宮城県道路公社		

第1回目 刈払工 (松島北インター内)



インター下り昇口



インター入口

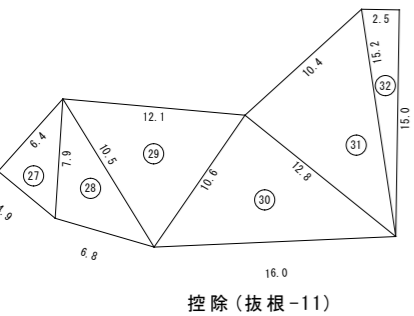
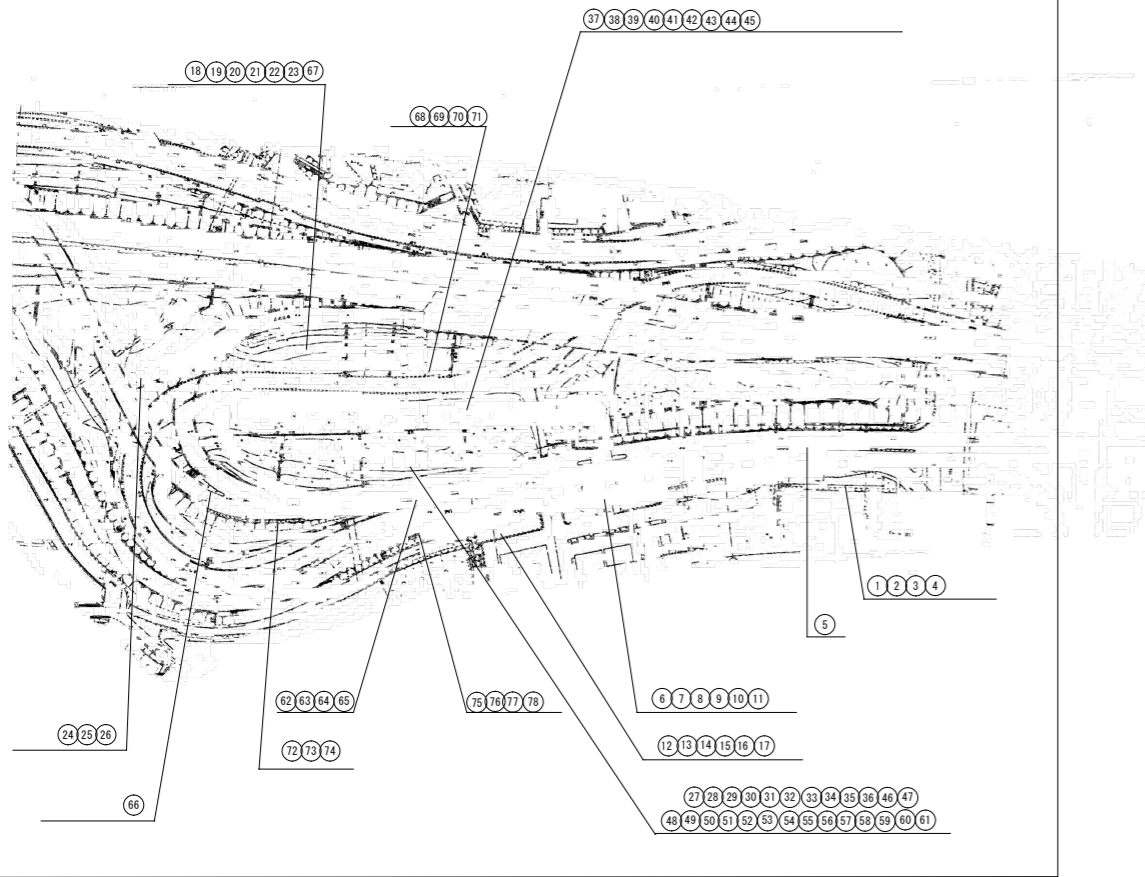


インター上り降口フェンス沿い (内側)

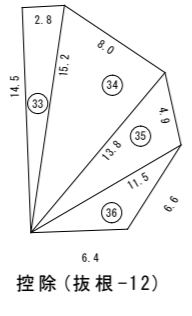


工事名	仙台松島道路 除草業務委託
路線名	主要地方道仙台松島道路
図面名	第1回目 刈払工 松島北インター
縮尺	V=1:500 図面番号 11/19
会社名	宮城県道路公社

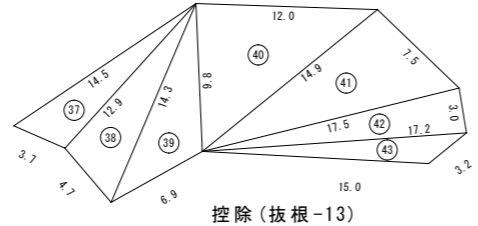
第1回目 抜根工（松島北インター）



控除(抜根-11)



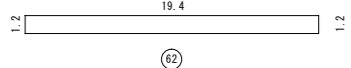
控除(抜根-12)



控除(抜根-13)



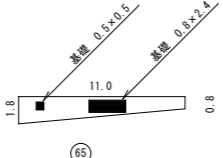
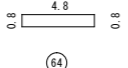
控除(抜根-10)



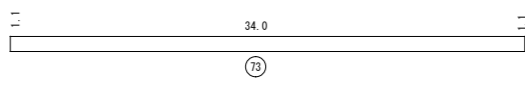
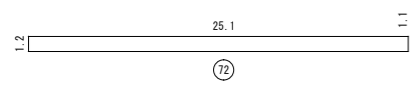
控除(抜根-8)



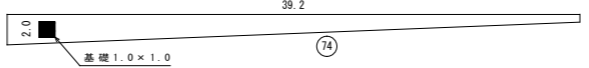
控除(抜根-9)



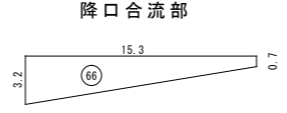
降口(右)



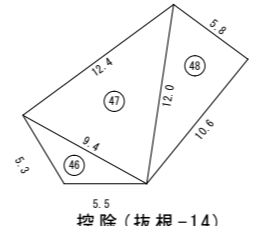
控除(抜根-19)



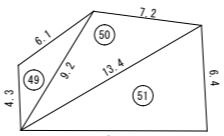
控除(抜根-19)



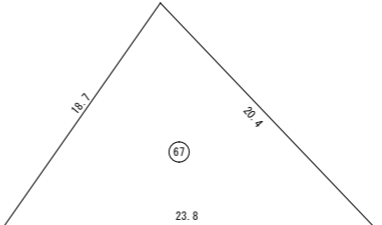
降口合流部



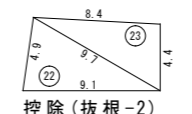
控除(抜根-14)



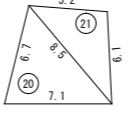
控除(抜根-15)



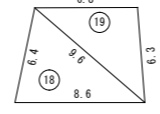
控除(抜根-5)



控除(抜根-2)

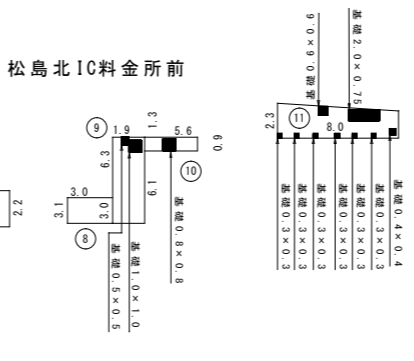


控除(抜根-3)

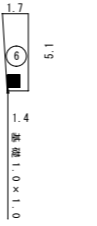


控除(抜根-4)

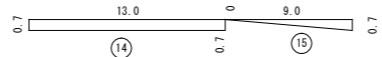
上り昇口(右)



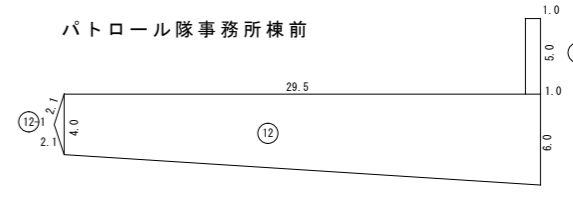
松島北IC料金所前



管理事務所倉庫裏




上り昇口(左)

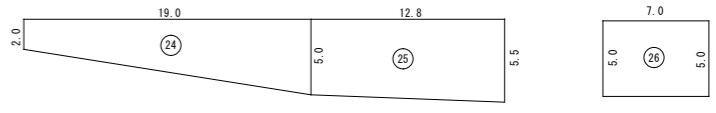
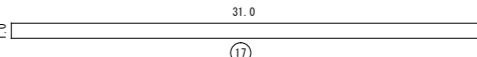


パトロール隊事務所棟前

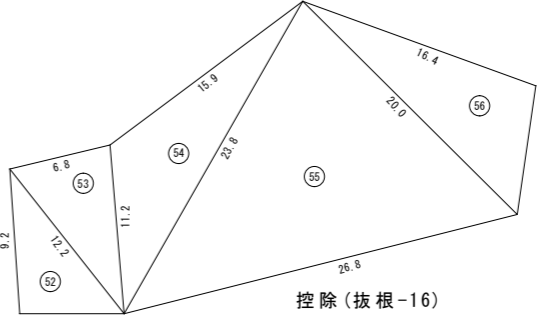
パトロール隊事務所棟北側



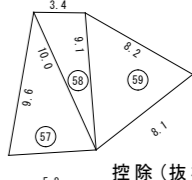
パトロール隊事務所棟東側



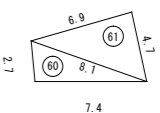
控除(抜根-7)



控除(抜根-16)



控除(抜根-17)

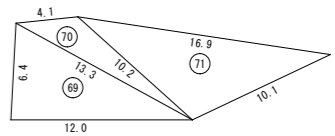


控除(抜根-18)

上り昇口(左)



控除(抜根-6)



控除(抜根-1)

下り昇口(左)



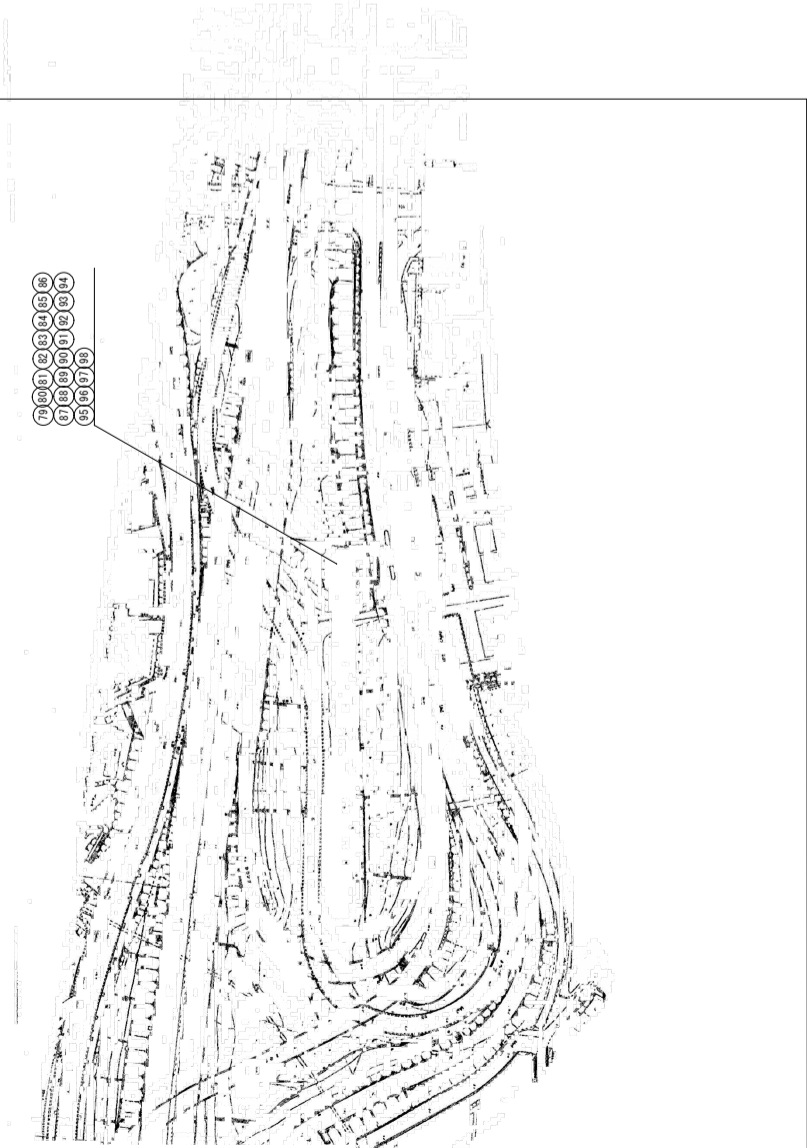
控除(抜根-20)

実施

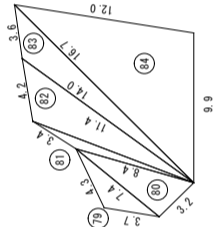
(2工区)

工事名	仙台松島道路 除草業務委託		
路線名	主要地方道仙台松島道路		
図面名	第1回目 抜根工 松島北インター		
縮尺	V=1: 250 H=1: 250	図面番号	12 / 19
会社名			
事業者名	宮城県道路公社		

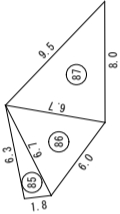
第1回目 抜根工 （松島北インター）



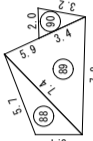
料金所前-1



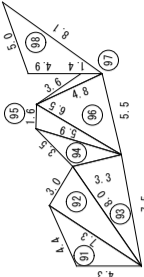
料金所前-2



料金所前-3



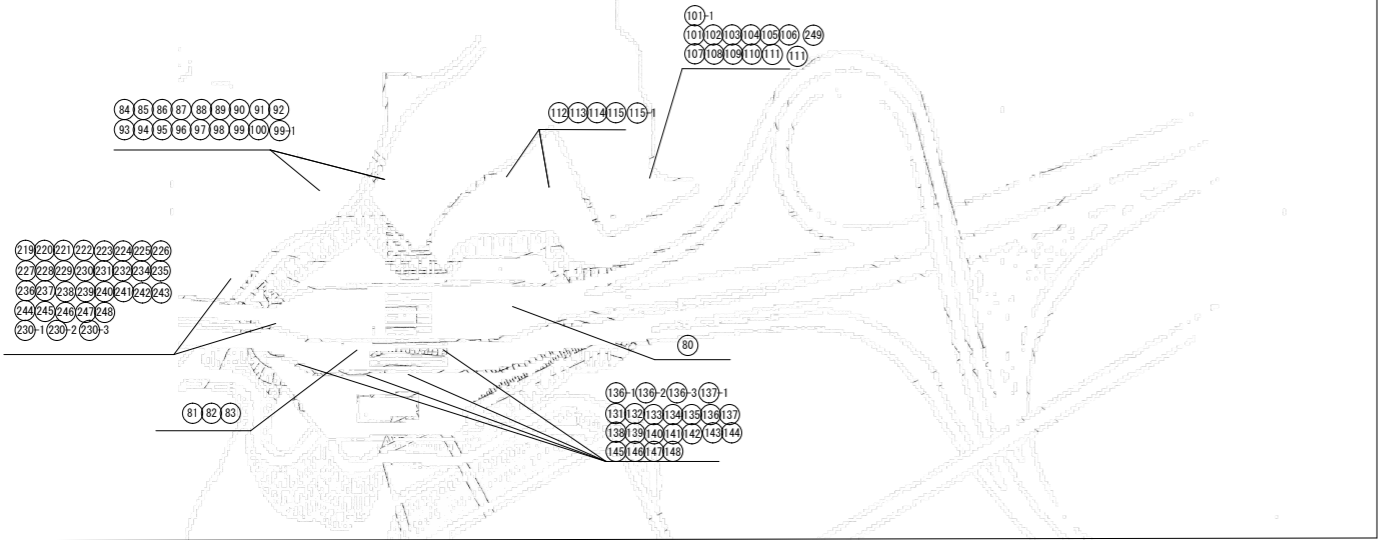
料金所前-4



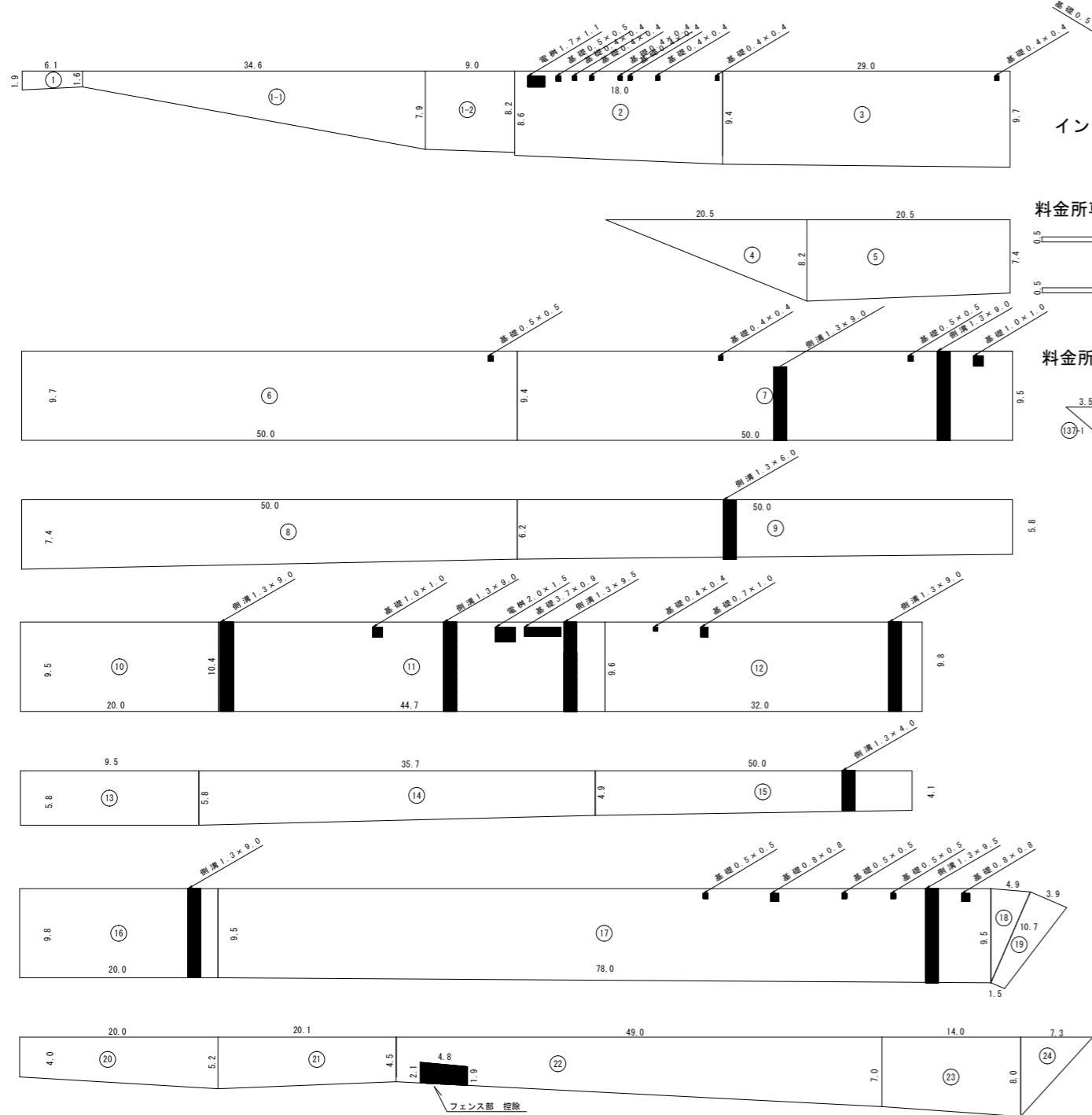
実施

(2工区)	
工事名	仙台松島道路 除草業務委託
路線名	主要地方道仙台松島道路
図面名	第1回目 抜根工 松島北インター
縮尺	V=1: 250 H=1: 250
図面番号	13 / 19
会社名	
事業者名	宮城県道路公社

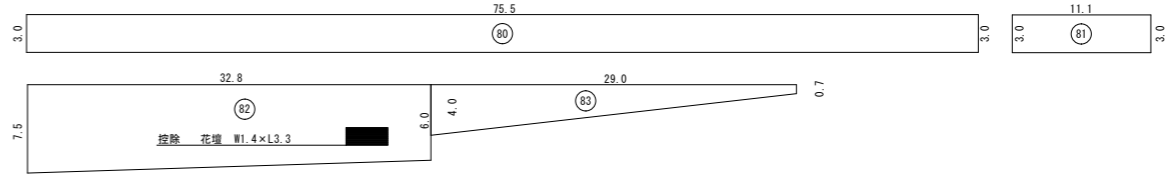
第1回目 刈払工（鳴瀬奥松島インター）



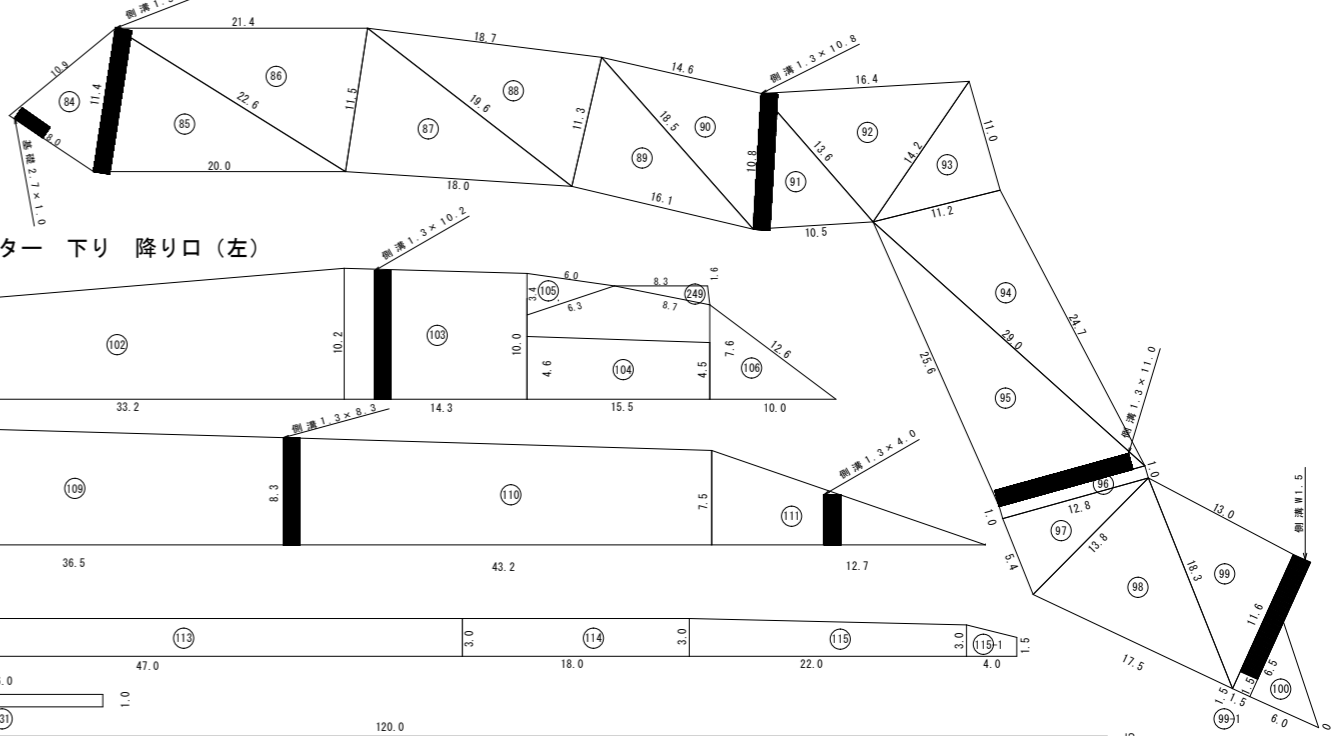
インター入口法面



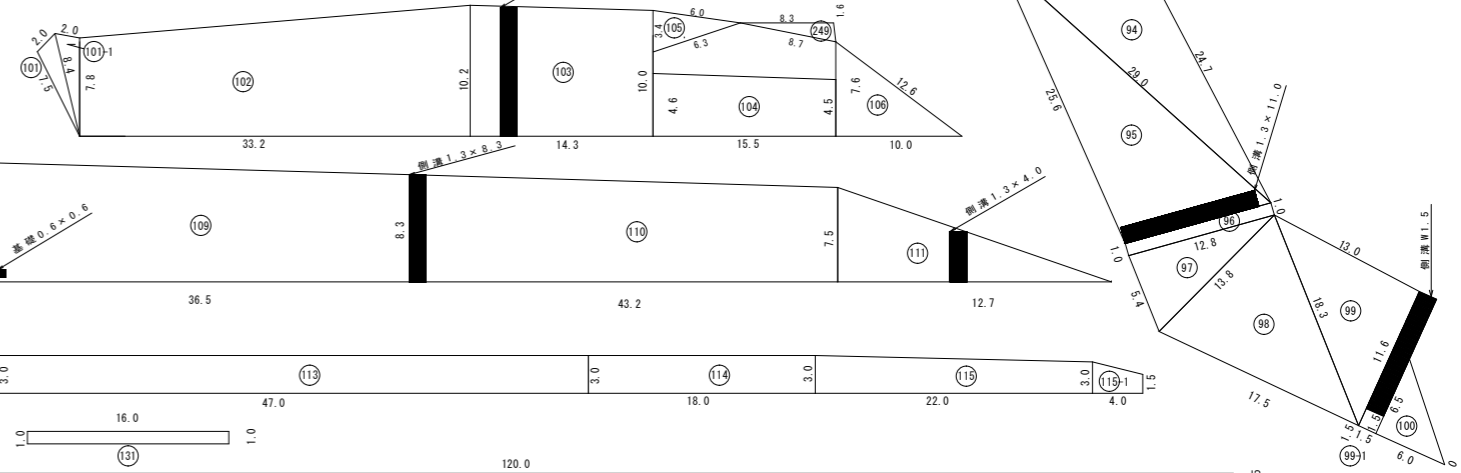
インター上り料金所裏駐車場




インター 下り トイレ付近



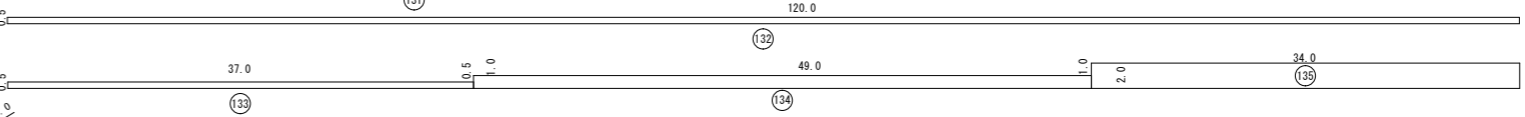
インター 下り 降り口（左）



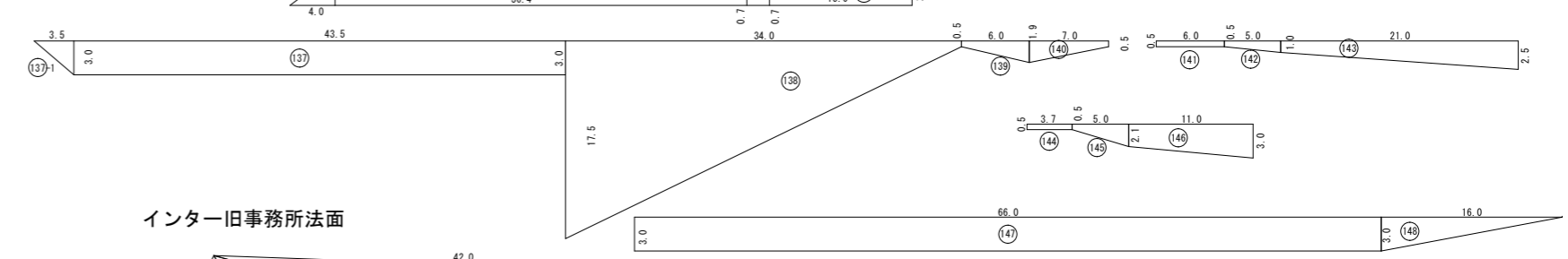
インター下り料金所付近



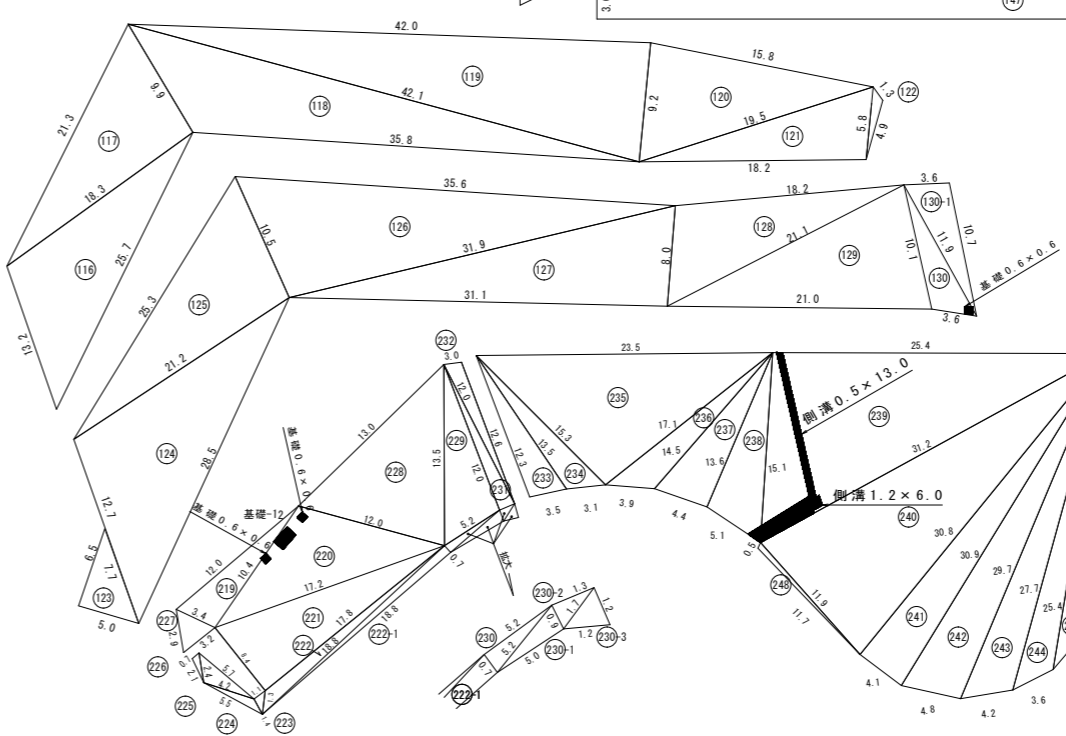
料金所専用道路上り（左）



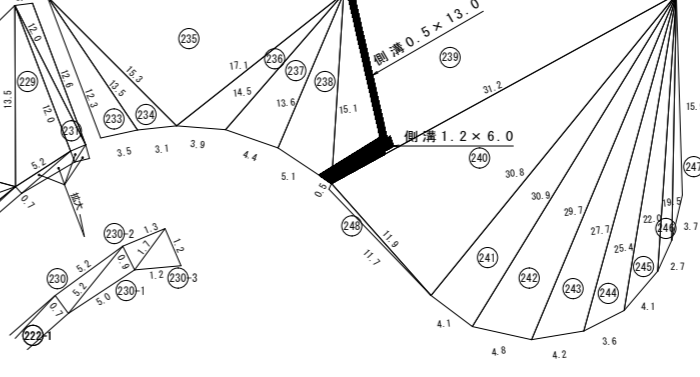
料金所専用道路上り（右）



インター旧事務所法面

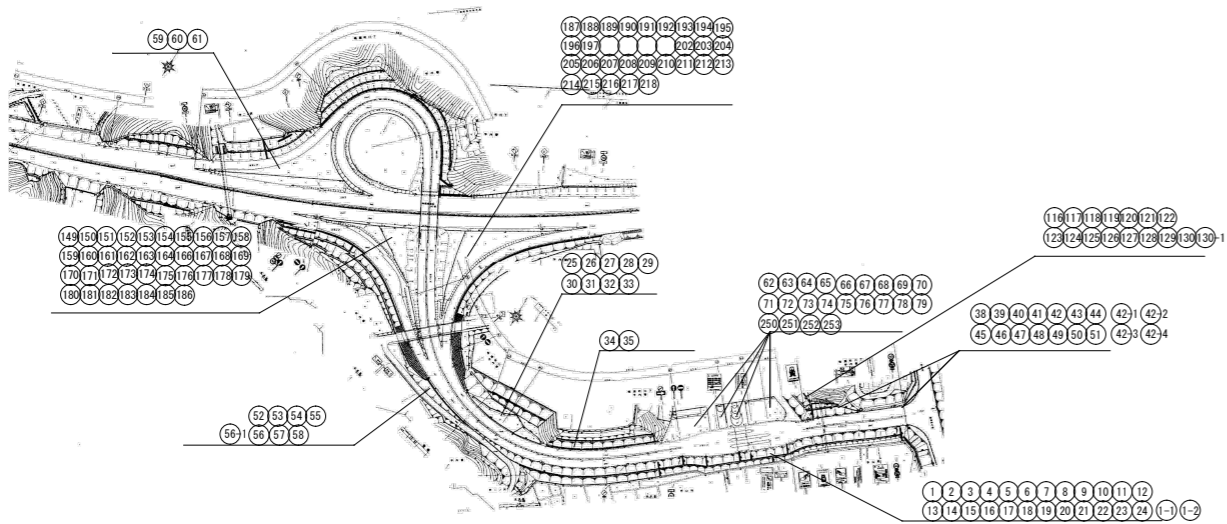


インター上りトイレ付近

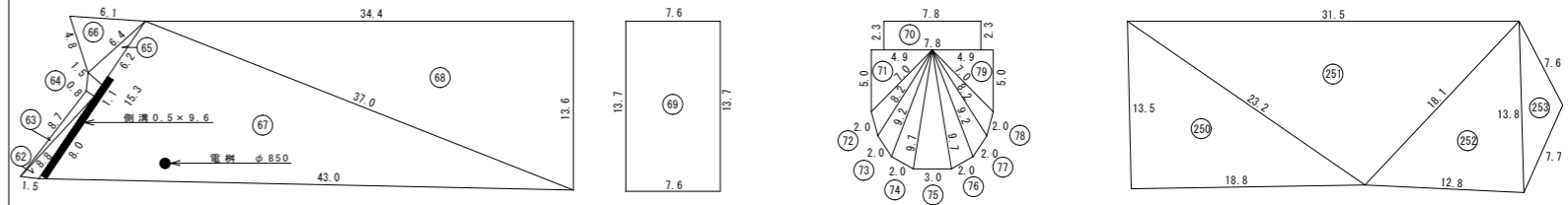


実施		(2工区)
工事名	仙台松島道路 除草業務委託	
路線名	主要地方道仙台松島道路	
図面名	第1回目 刈払工	鳴瀬奥松島インター
縮尺	V=1: 300 H=1: 300	図面番号 14 / 19
会社名		
事業者名	宮城県道路公社	

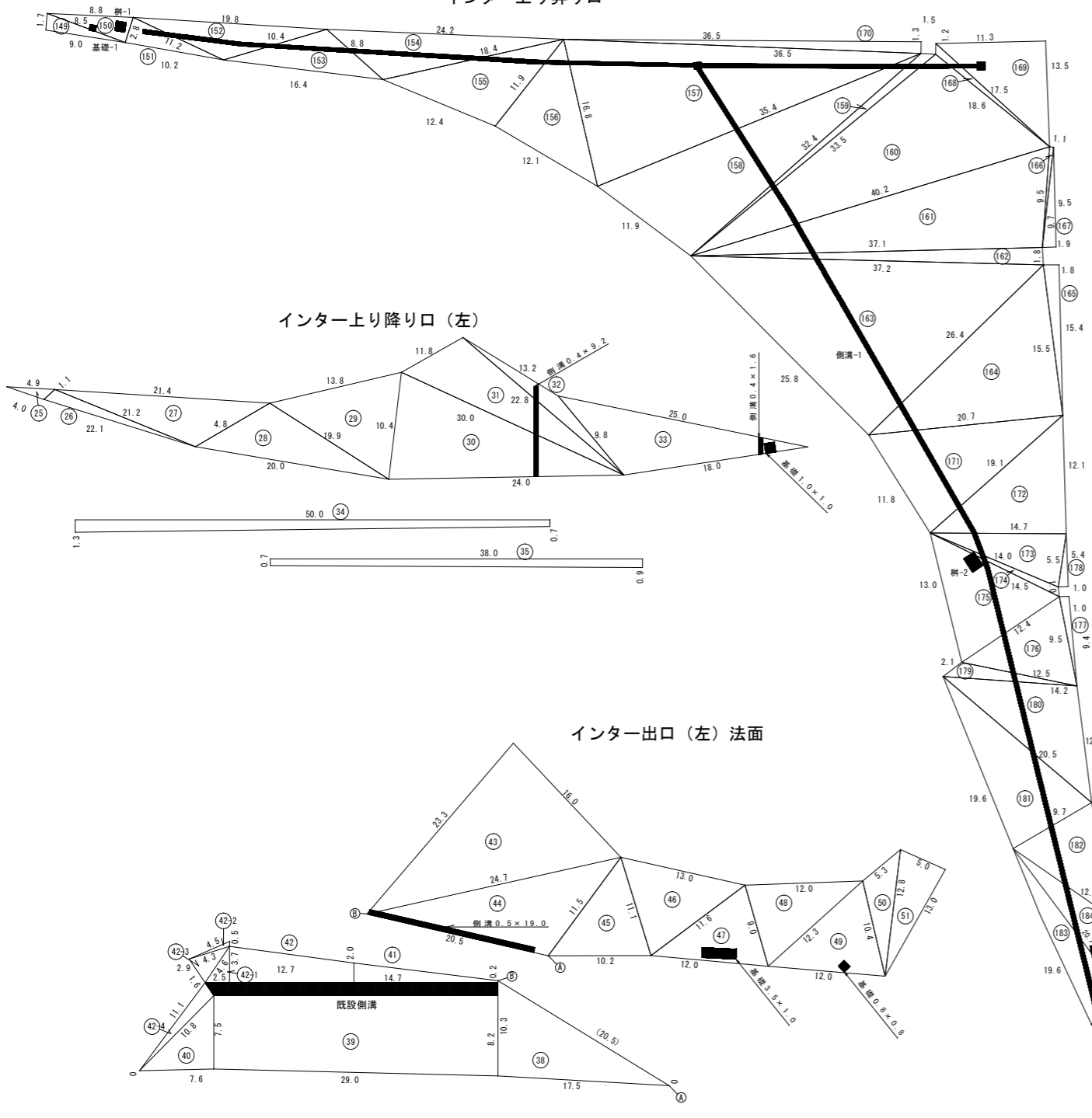
第1回目 刈払工（鳴瀬奥松島インター）



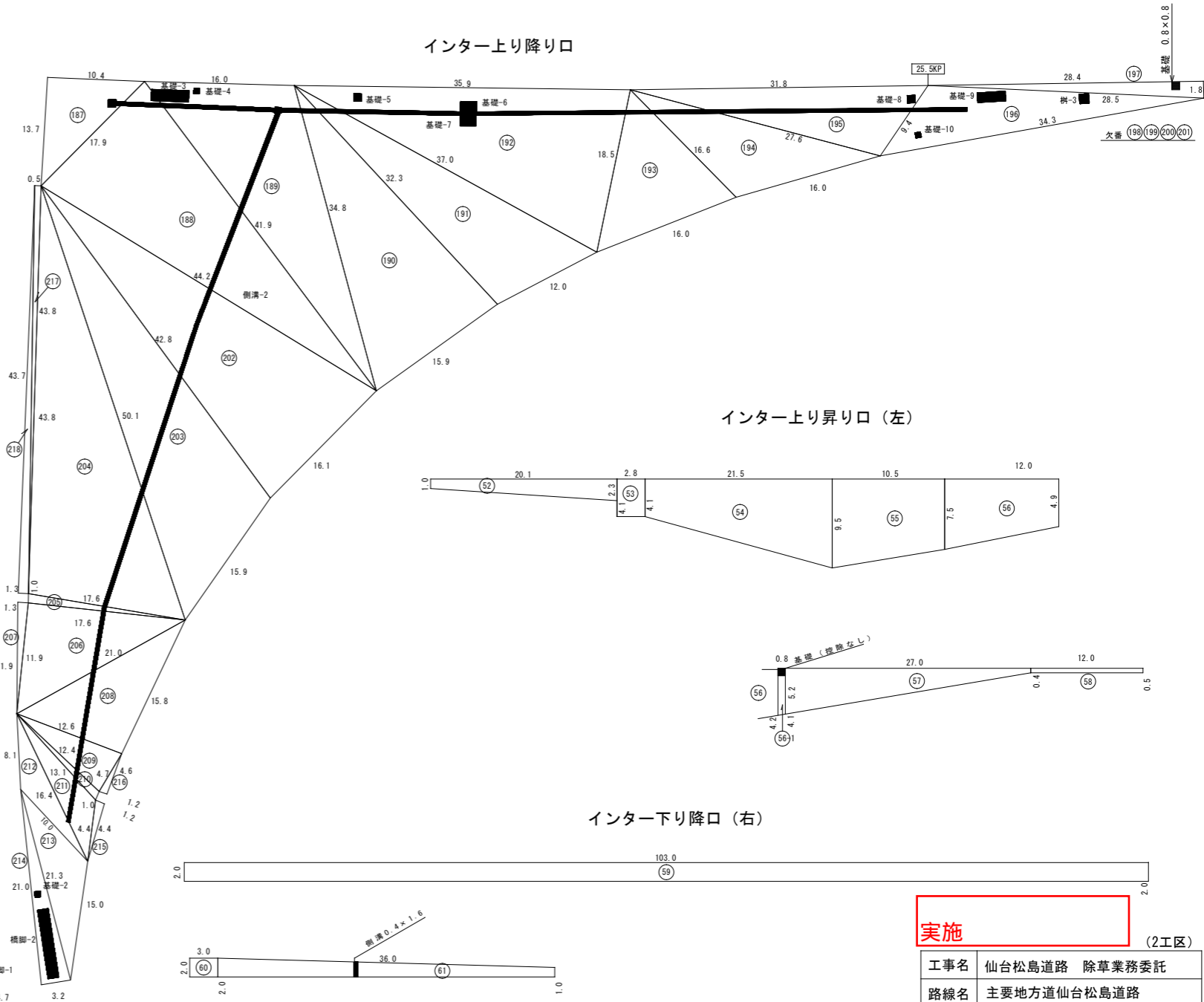
インター旧事務所前



インター上り昇り口



インター上り降り口

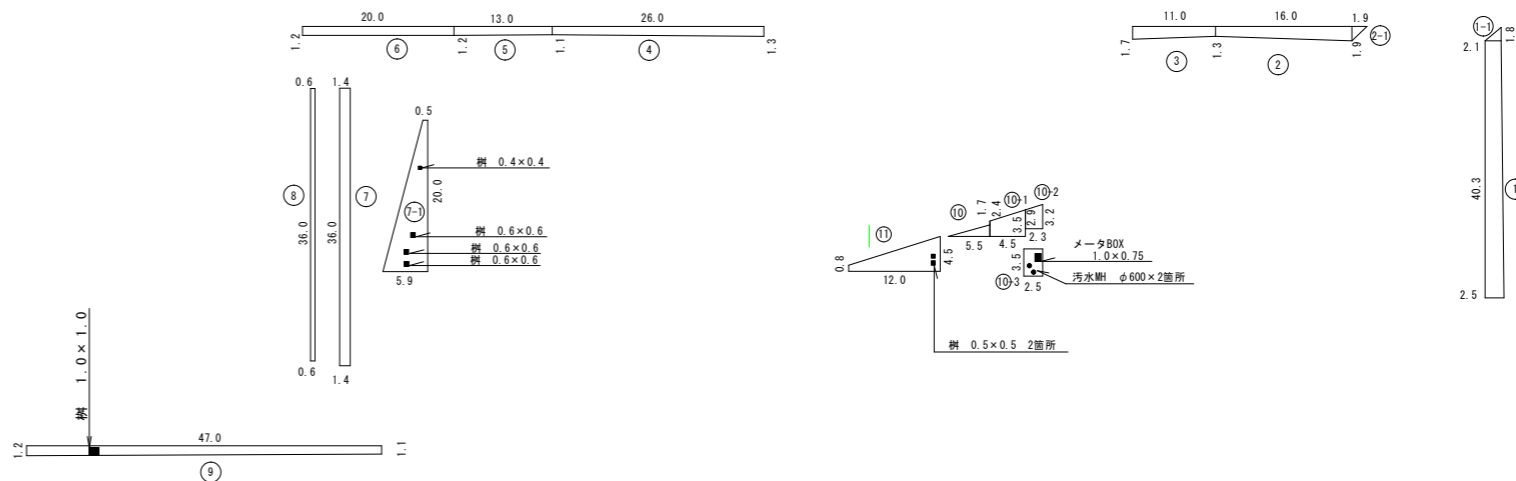


実施				(2工区)
工事名	仙台松島道路 除草業務委託			
路線名	主要地方道仙台松島道路			
図面名	第1回目	刈払工	鳴瀬奥松島インター	
縮尺	V=1: 300 H=1: 300	図面番号	15	／ 19
会社名				
事業者名	宮城県道路公社			

第1回目 刈払工 公社用地1番

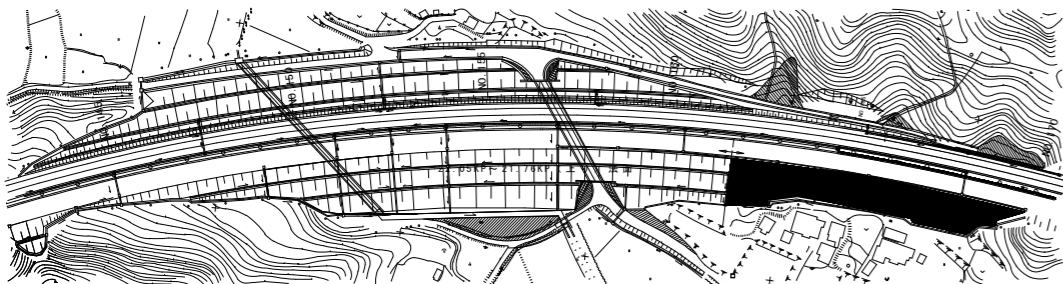


公社用地1番（松島北IC裏（町道沿い））

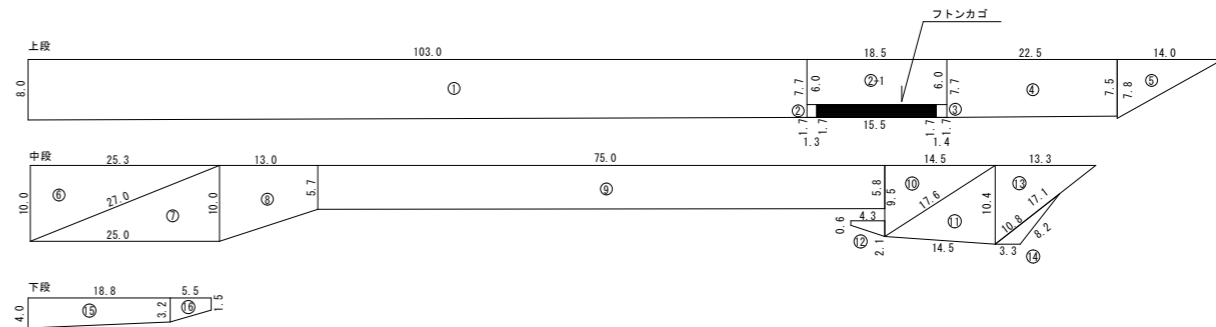


第1回目 刈払工 公社用地2番

22.15KP～22.05KP（上り）法面



公社用地2番（22.15KP～22.05KP（上り）法面）



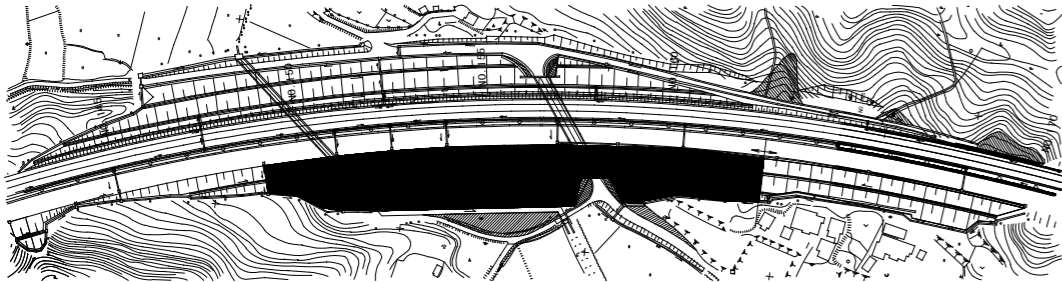
実施

(2工区)

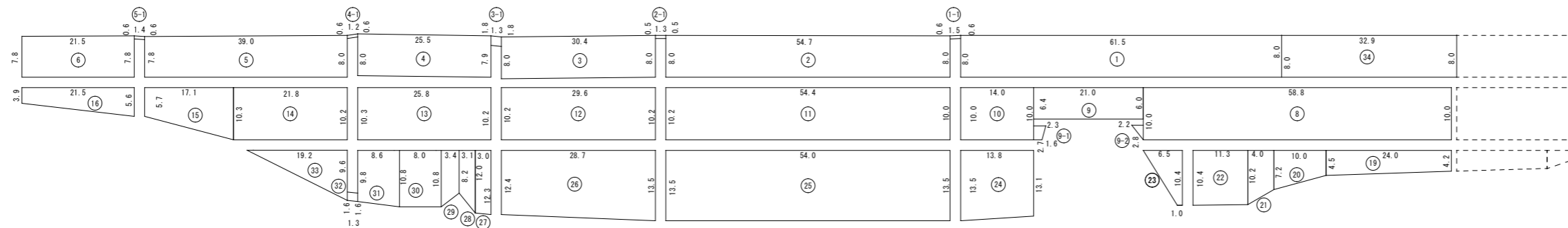
工事名	仙台松島道路 除草業務委託		
路線名	主要地方道仙台松島道路		
図面名	第1回目 刈払工	公社用地1番	公社用地2番
縮尺	V=1: 500 H=1: 500	図面番号	16 / 19
会社名			
事業者名	宮城県道路公社		

第 1 回目 刈払工 公社用地 3 番

22.05KP~21.76KP (上り) 法面



公社用地 3 番 (22.05KP~21.76KP (上り) 法面)

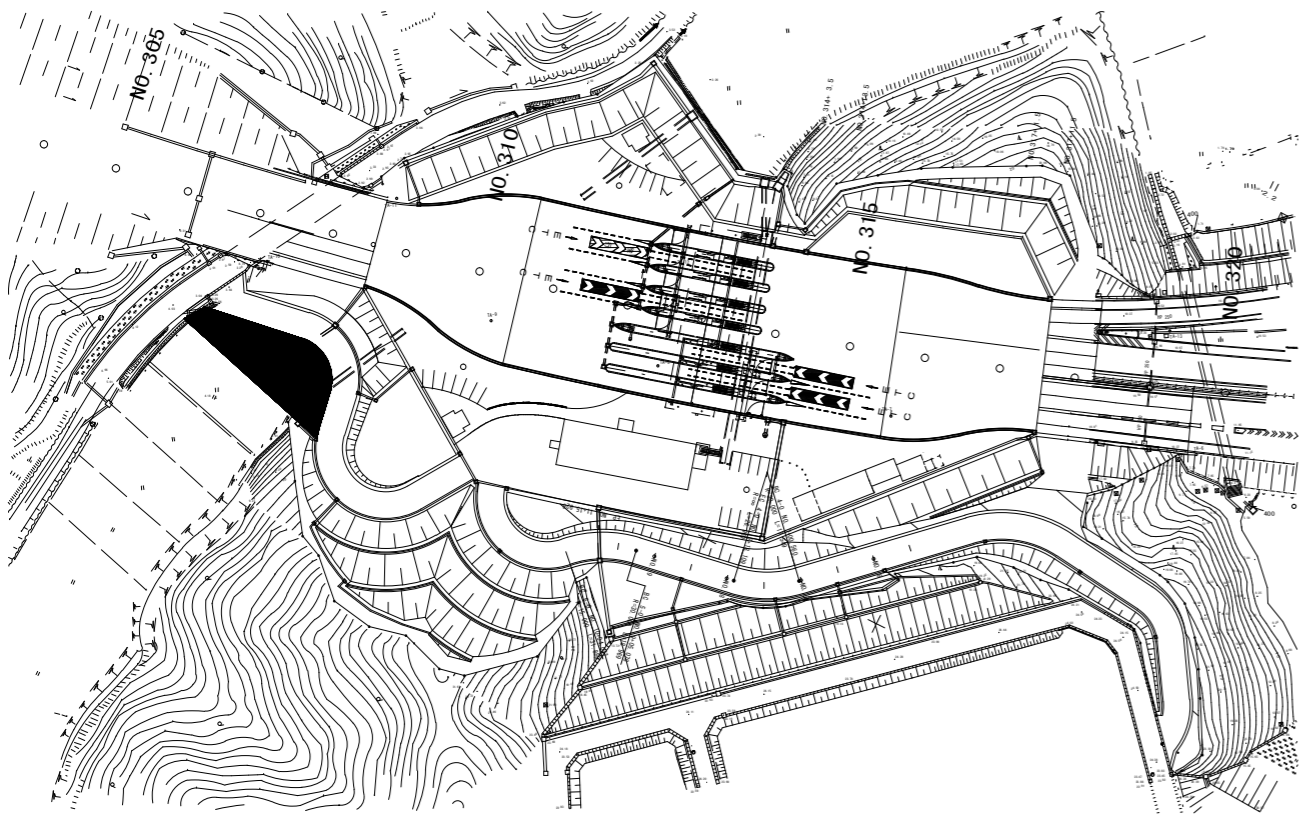


## 实施

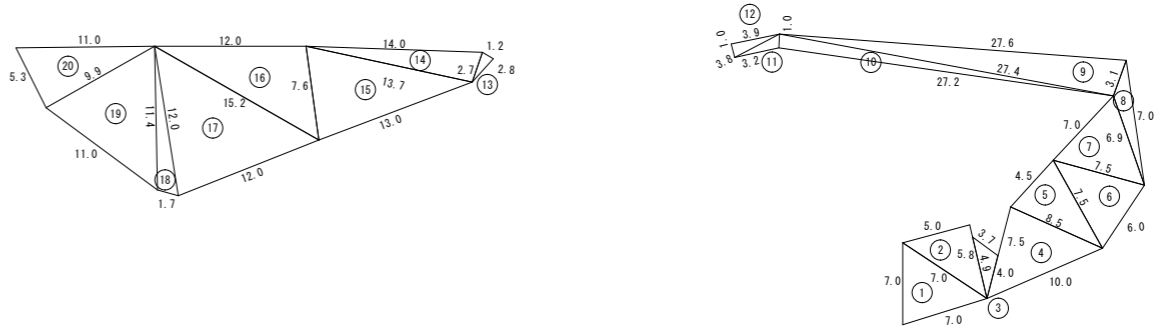
(2工区)

工事名	仙台松島道路 除草業務委託		
路線名	主要地方道仙台松島道路		
図面名	第1回目 刈払工 公社用地3番		
縮尺	$\begin{matrix} V=1:500 \\ H=1:500 \end{matrix}$	図面番号	17 / 19
会社名			
事業者名	宮城県道路公社		

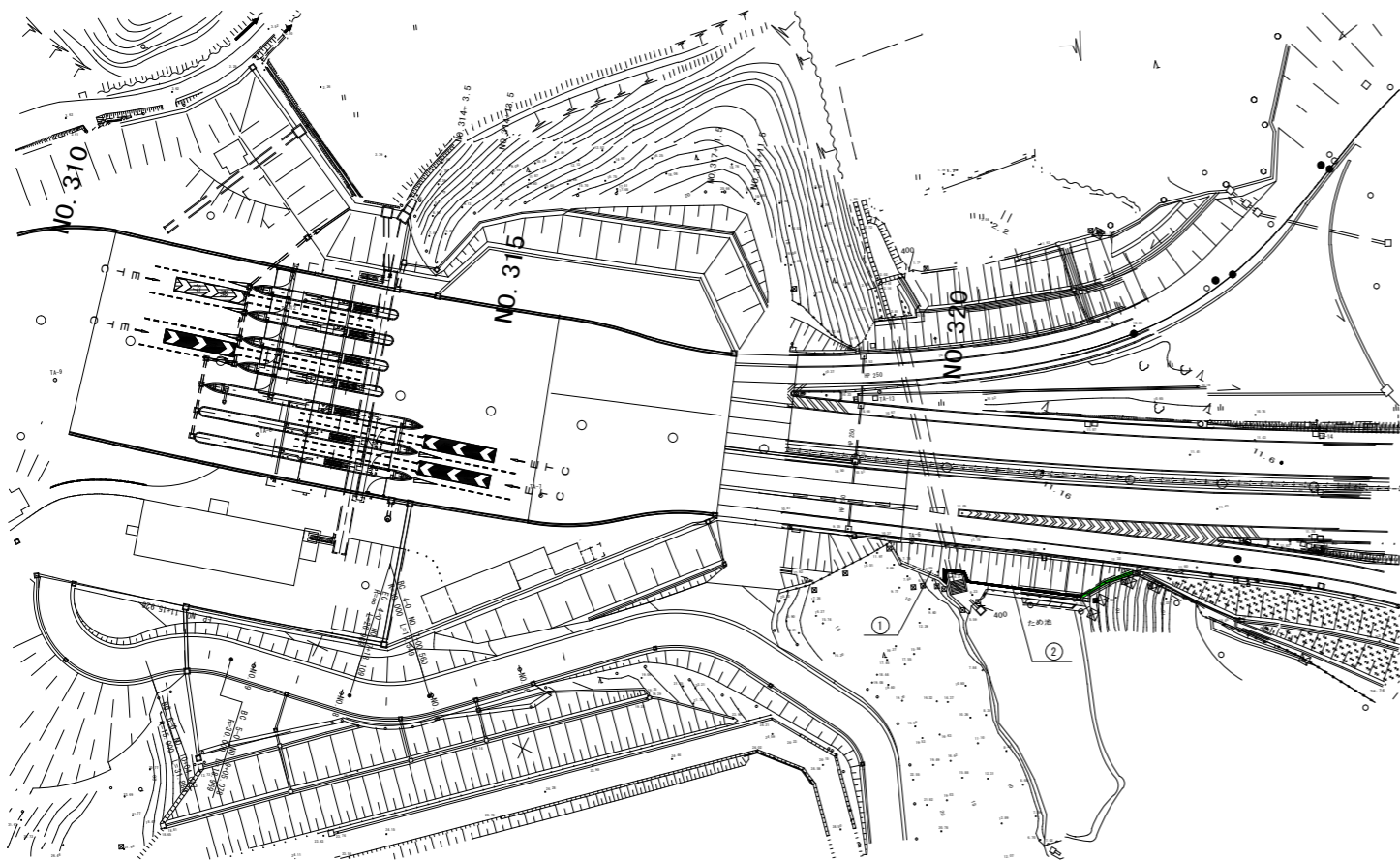
第1回目 刈払工 公社用地4番



公社用地4番（鳴瀬奥松島インター料金所付近）



第1回目 刈払工 公社用地5番



公社用地5番（25.2KP（上下）付近 フェンス沿い）

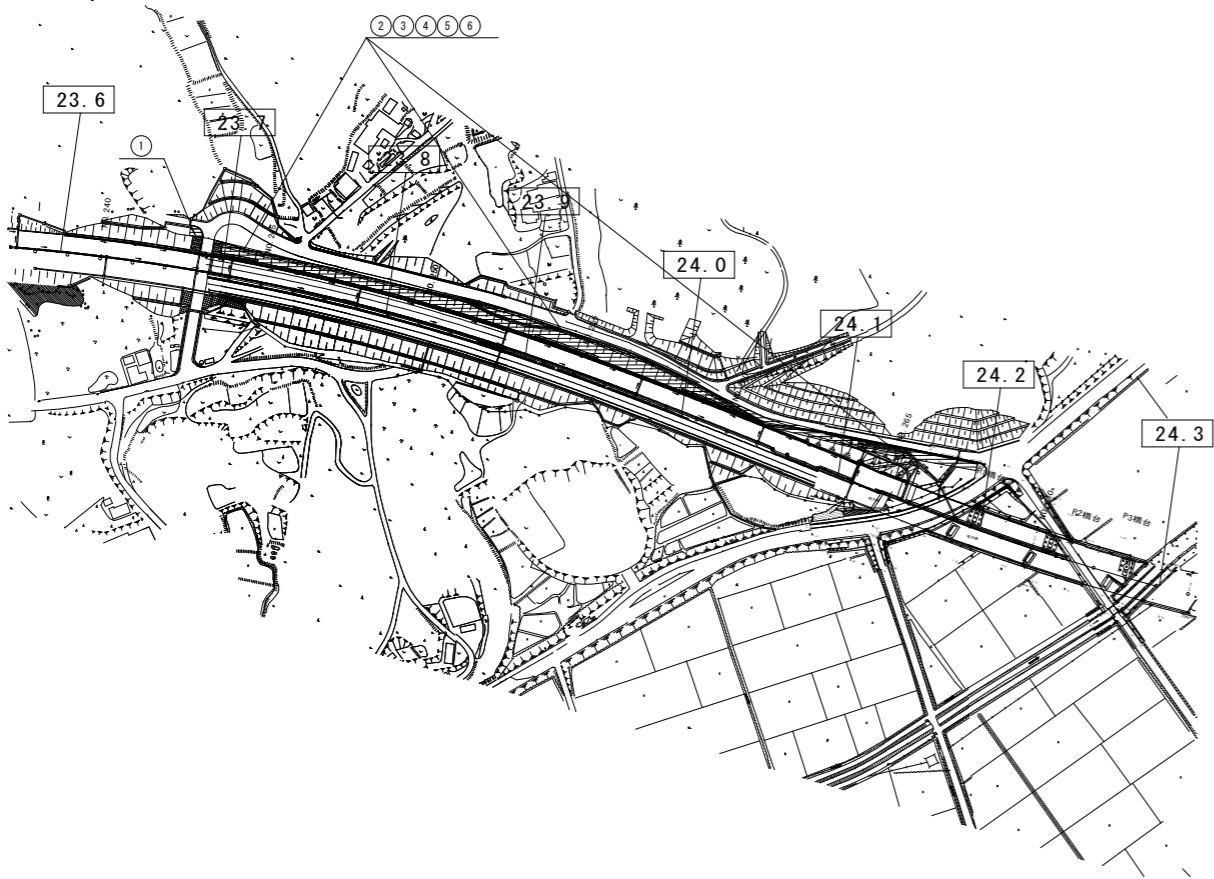


実施

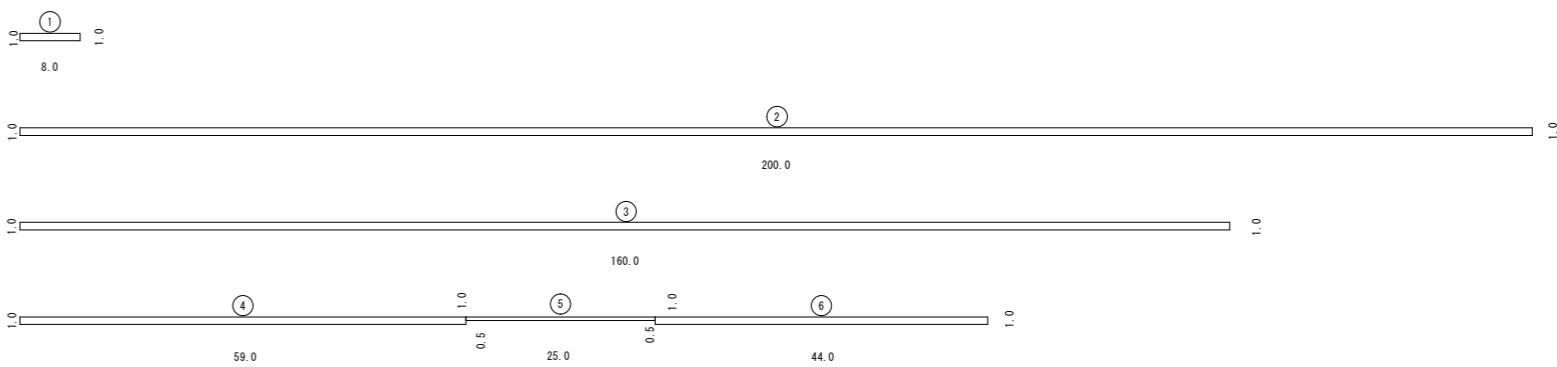
(2工区)

工事名	仙台松島道路 除草業務委託		
路線名	主要地方道仙台松島道路		
図面名	第1回目 刈払工	公社用地 4番 公社用地 5番	
縮尺	V=1: 300 H=1: 300	図面番号	18 / 19
会社名			
事業者名	宮城県道路公社		

第 1 回 目 刈 払 工 公 社 用 地 6 番



公社用地 6 番（草刈要望箇所（市道脇フェンス沿い））

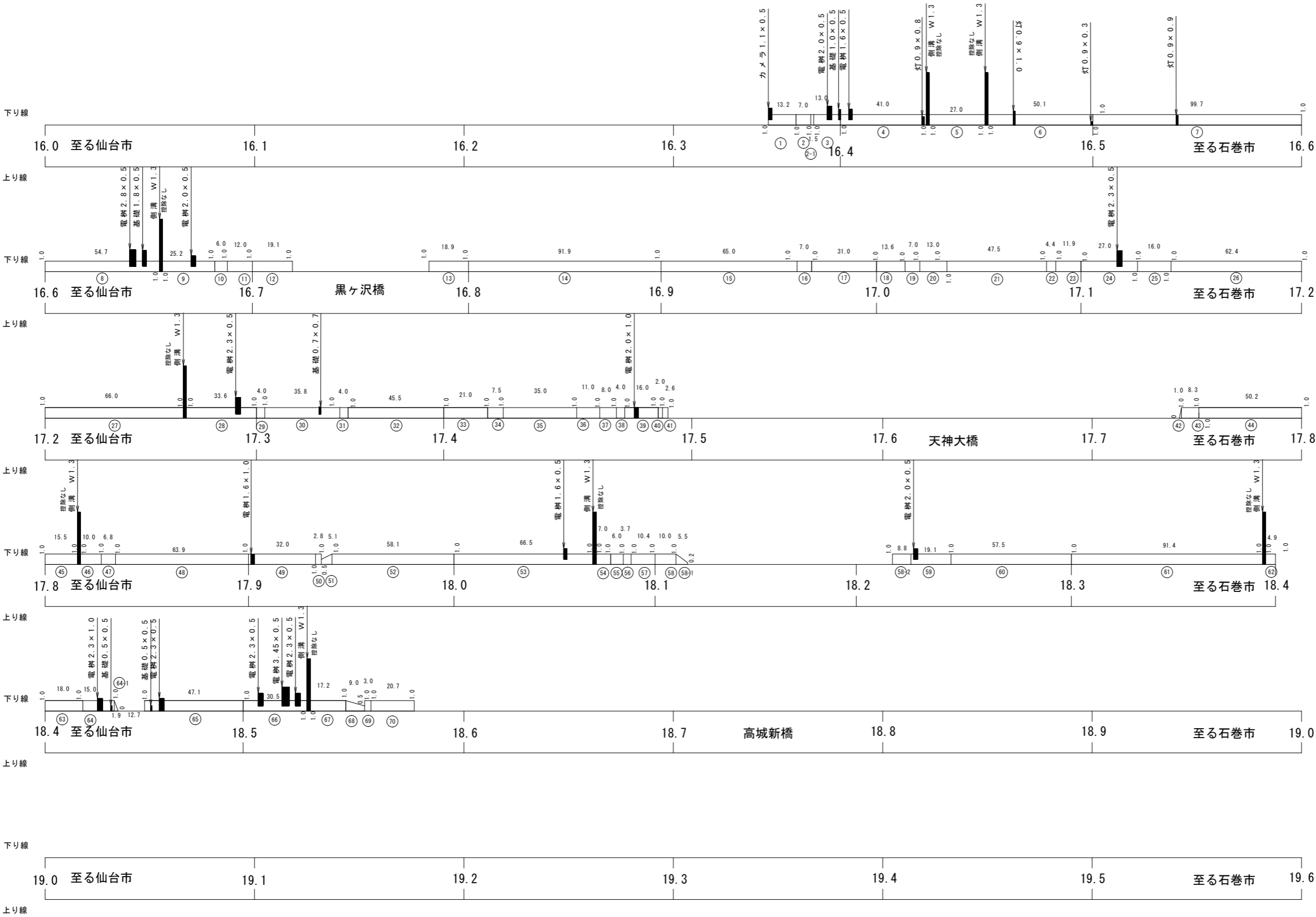


実施

(2工区)

工事名	仙台松島道路 除草業務委託		
路線名	主要地方道仙台松島道路		
図面名	第 1 回 目 刈払工 公社用地 6 番		
縮尺	V=1: 500 H=1: 500	図面番号	19 / 19
会社名			
事業者名	宮城県道路公社		

第2回目 刈払工 (路肩16.0K p～19.6K p) 下り線




実施

(2工区)

工事名	仙台松島道路 除草業務委託		
路線名	主要地方道仙台松島道路		
図面名	第2回目 刈払工 (路肩16.0K p～19.6K p) 下り線		
縮尺	V=1: 200 H=1: 1000	図面番号	1 / 11
会社名			
事業者名	宮城県道路公社		

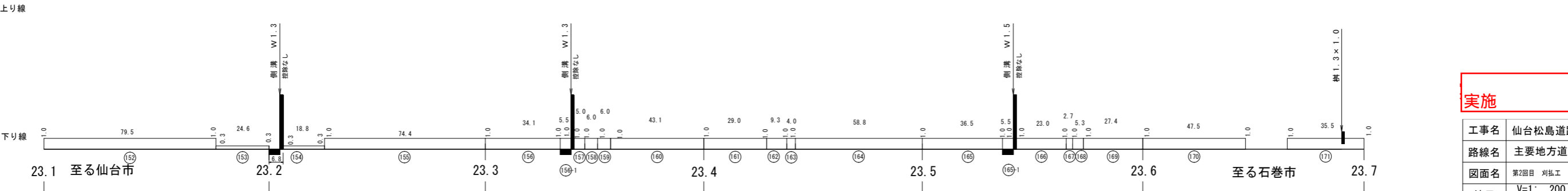
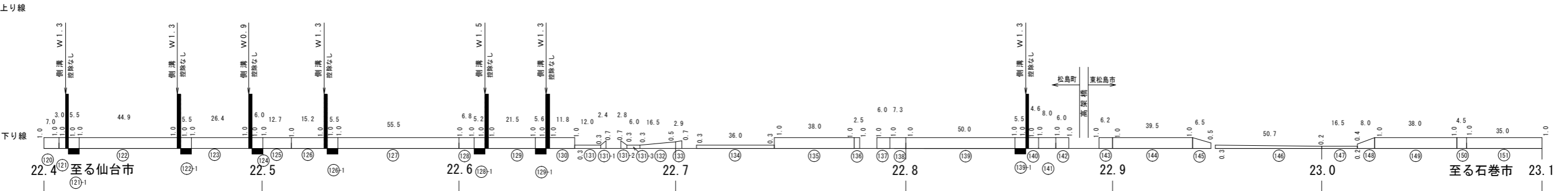
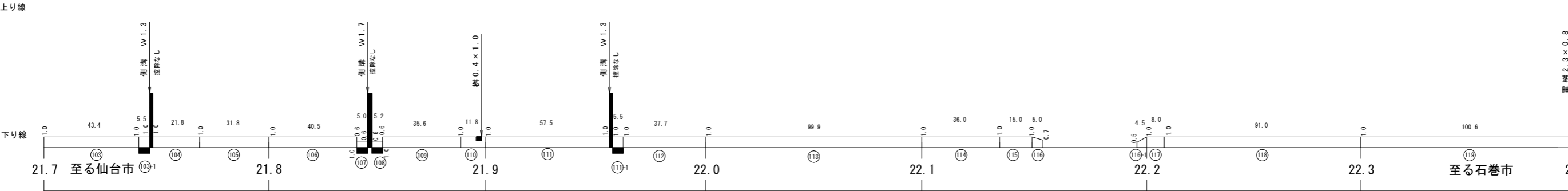
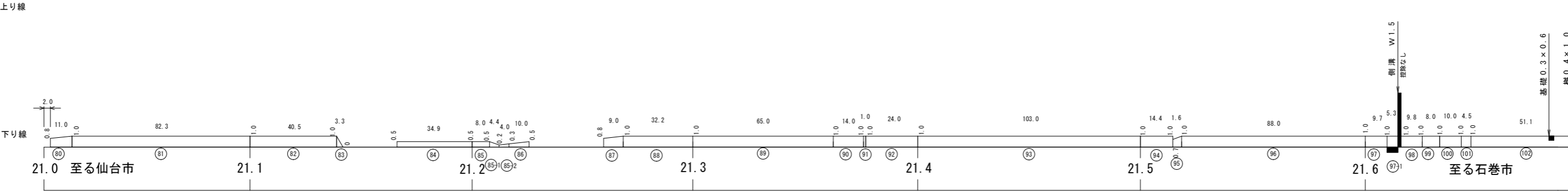
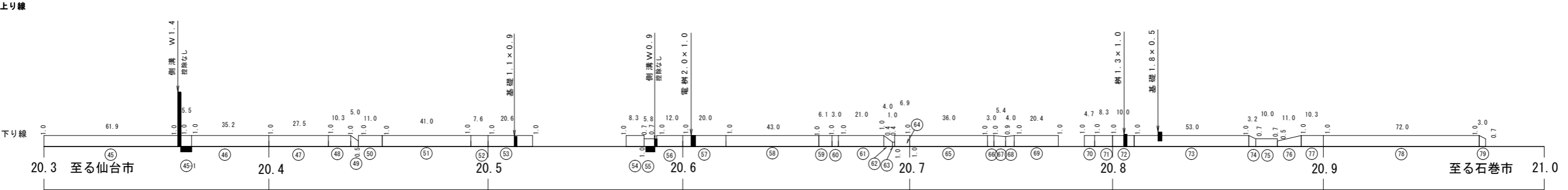
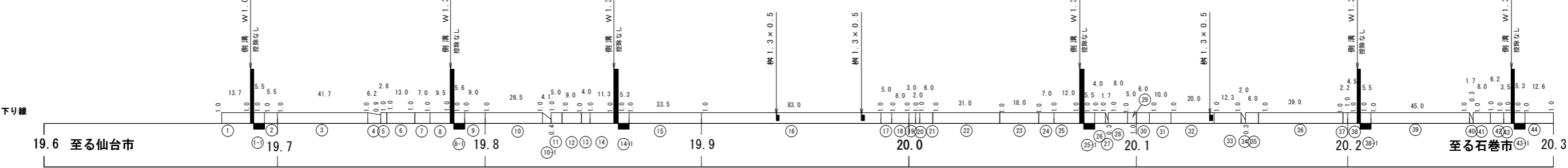
第2回目 刈払工 (路肩16.0K p～19.6K p) 上り線



実施 (2工区)

工事名	仙台松島道路 除草業務委託		
路線名	主要地方道仙台松島道路		
図面名	第2回目 刈払工 (路肩16.0K p～19.6K p) 上り線		
縮尺	V=1: 200 H=1: 1000	図面番号	2 / 11
会社名			
事業者名	宮城県道路公社		

第2回目 刈払工（路肩19.6Kp～23.7Kp）下り線

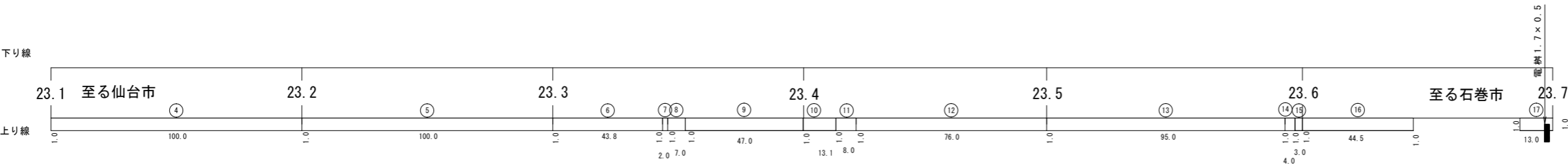





実施

(2工区)

工事名	仙台松島道路 除草業務委託		
路線名	主要地方道仙台松島道路		
図面名	第2回目 刈払工（路肩19.6Kp～23.7Kp）下り線		
縮尺	V=1: 200 H=1: 1000	図面番号	3 / 11
会社名			
事業者名	宮城県道路公社		

第2回目 刈払工 （路肩19.6K p～23.7K p）上り線




実施

(2工区)

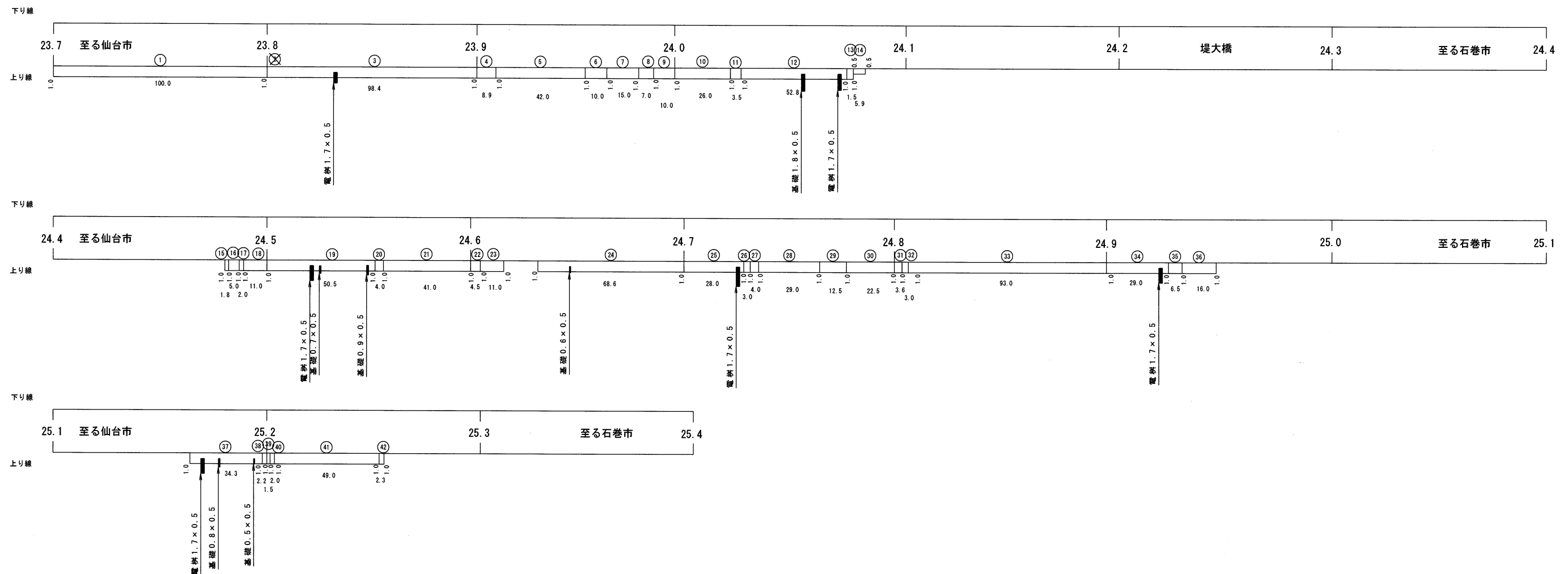
工事名	仙台松島道路 除草業務委託		
路線名	主要地方道仙台松島道路		
図面名	第2回目 刈払工 (路肩19.6Kp～23.7Kp) 上り線		
縮尺	V=1: 200 H=1: 1000	図面番号	4 / 11
会社名			
事業者名	宮城県道路公社		

第2回目 刈払工 （路肩23.7K p～25.4K p）下り線



実施		(2工区)	
工事名	仙台松島道路 除草業務委託		
路線名	主要地方道仙台松島道路		
図面名	第2回目 刈払工 (路肩23.7K p～25.4K p) 下り線		
縮尺	V=1: 200 H=1: 1000	図面番号	5 / 11
会社名			
事業者名	宮城県道路公社		

第2回目 刈払工 (路肩23.7K p ~ 25.4K p) 上り線

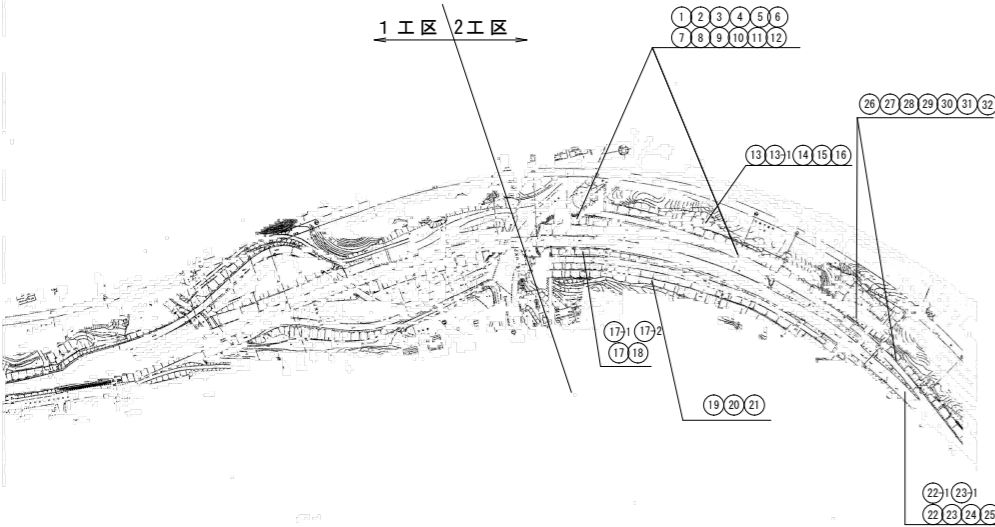


## 实施

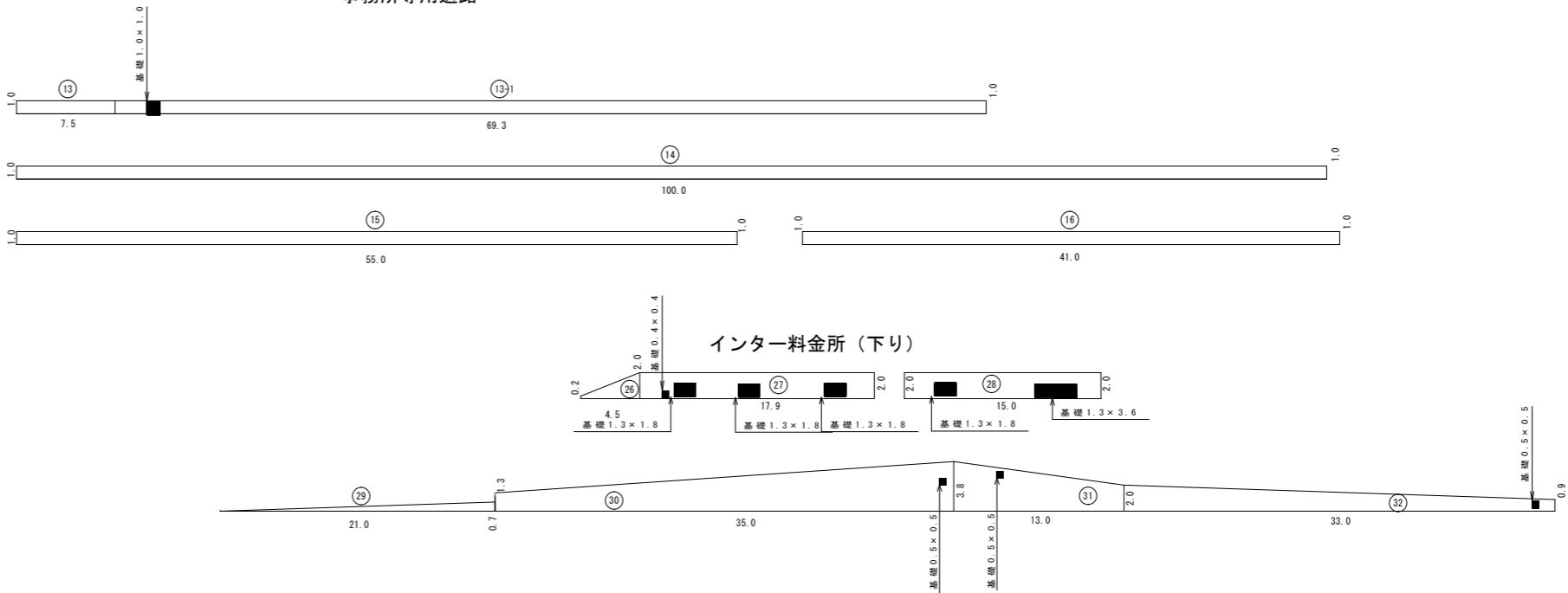
(2工区)

工事名	仙台松島道路 除草業務委託		
路線名	主要地方道仙台松島道路		
図面名	第2回目 対施工（路肩23.7Kp～25.4Kp）上り橋		
縮尺	V=1: 200 H=1: 1000	図面番号	6 / 11
会社名			
事業者名	宮城県道路公社		

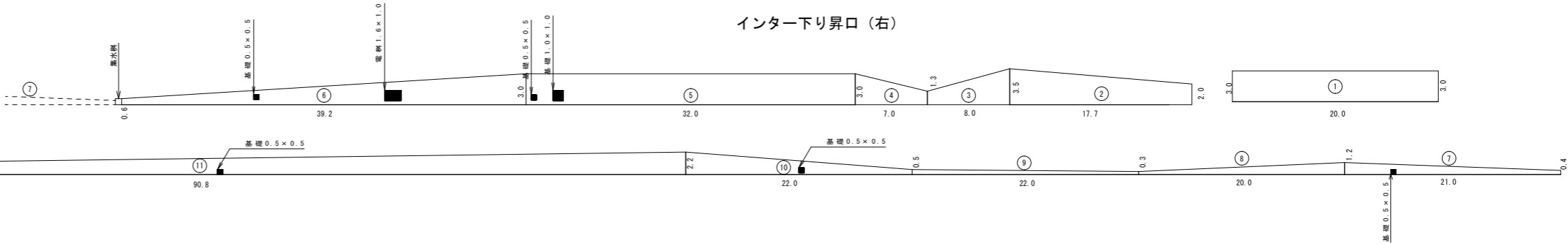
第2回目 刈払工 (松島大郷インター)



事務所専用道路



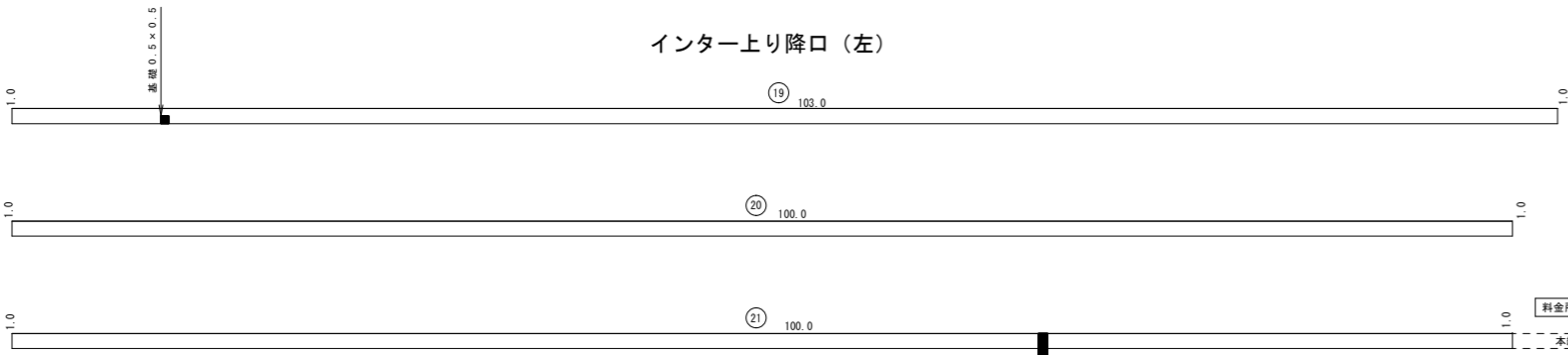
インター下り昇口 (右)



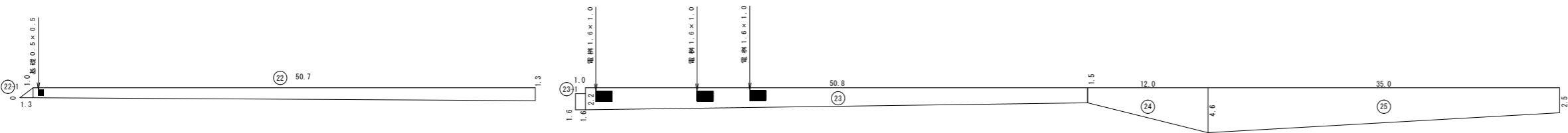
インター上り降口 (右)



インター上り降口 (左)



インター料金所 (上り)



実施

工事名	仙台松島道路 除草業務委託		
路線名	主要地方道仙台松島道路		
図面名	第2回目 刈払工 松島大郷インター		
縮尺	V=1: 250 H=1: 250	図面番号	7 / 11
会社名			
事業者名	宮城県道路公社		

第2回目 刈払工 (松島北インター)

44 45 46 47 48 49 50 51 52 53 54 55 56 57 58 59 60 61  
62 63 64 65 66 67 68 69 70 71 72 73 74 75 76 77 78 79  
80 81 82 83 84 85 86 87 88 89 90 91 92 93 94 95 96 97  
98 99 100 101 102 103 104 105 106 107 108 109 110 111 112

インター入口

上り昇り口(右) 本線沿い

上り 昇り口(右)  
(1回目時 Aブロック部)

上り 昇り口(右)  
(1回目時 Eブロック部)

下り 昇り口(左)

下り降り口  
(1回目時 Cブロック部 本線沿い)

下り昇り口(左) 法面

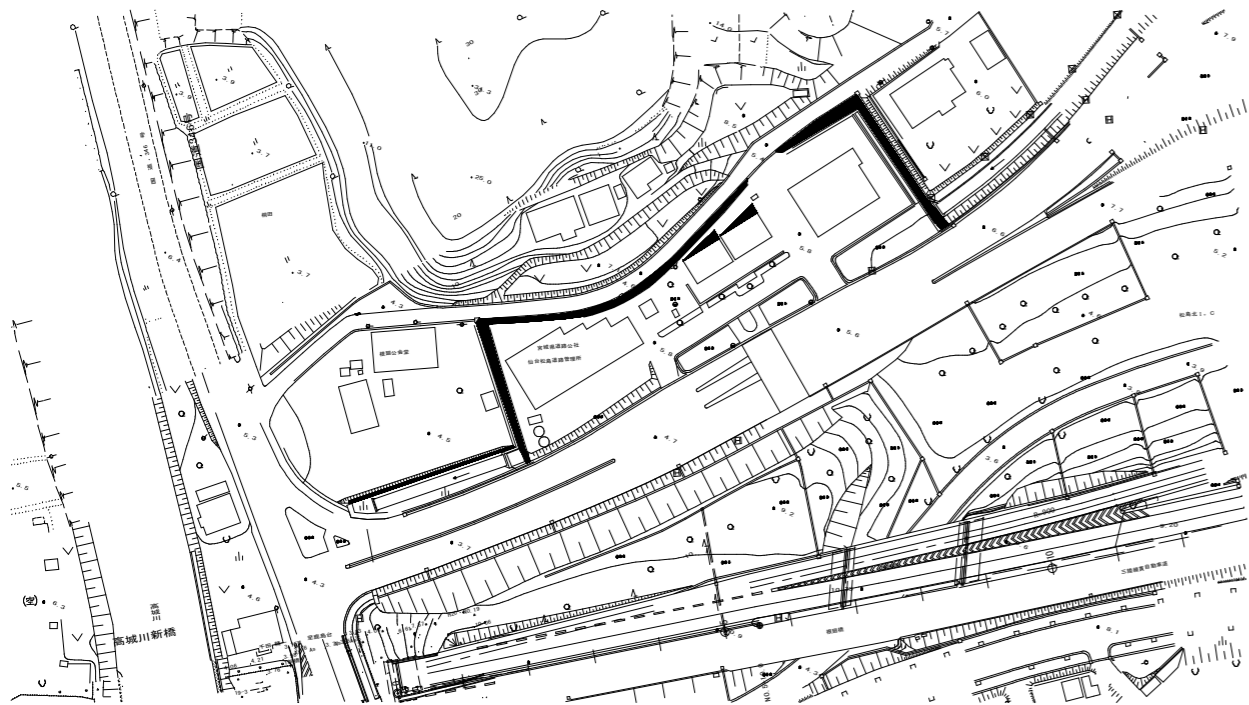
(F・Gブロック分け)

実施

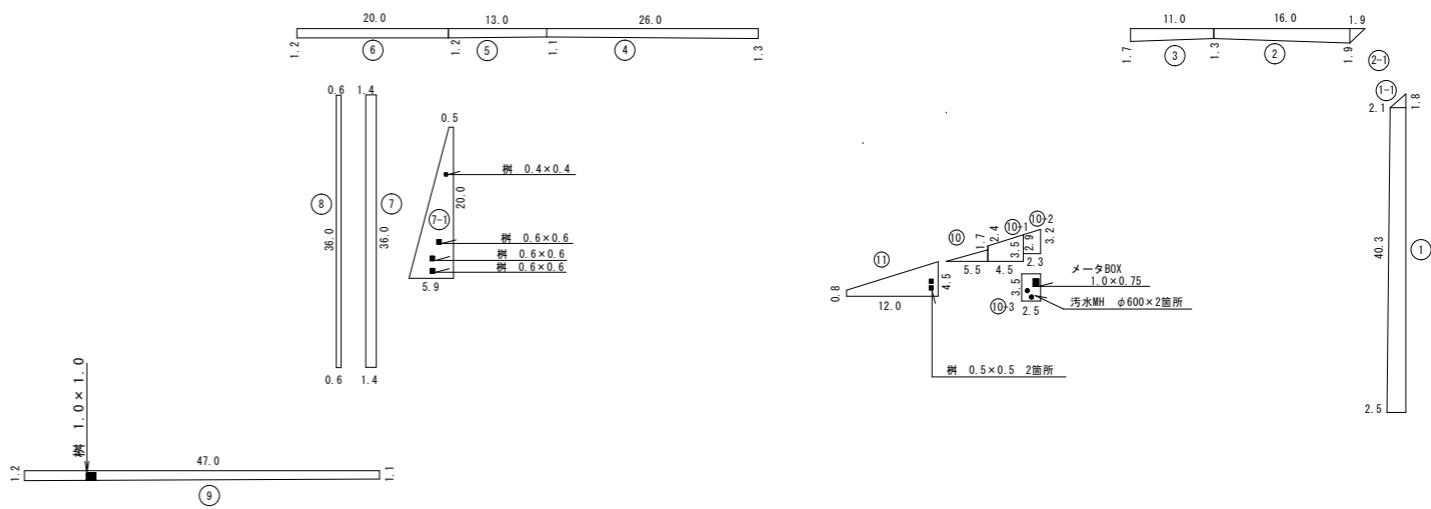
(2工区)

工事名	仙台松島道路 除草業務委託		
路線名	主要地方道仙台松島道路		
図面名	第2回目 刈払工 松島北インター		
縮尺	V=1: 500 H=1: 500	図面番号	8 / 11
会社名			
事業者名	宮城県道路公社		

第2回目 刈払工 公社用地1番

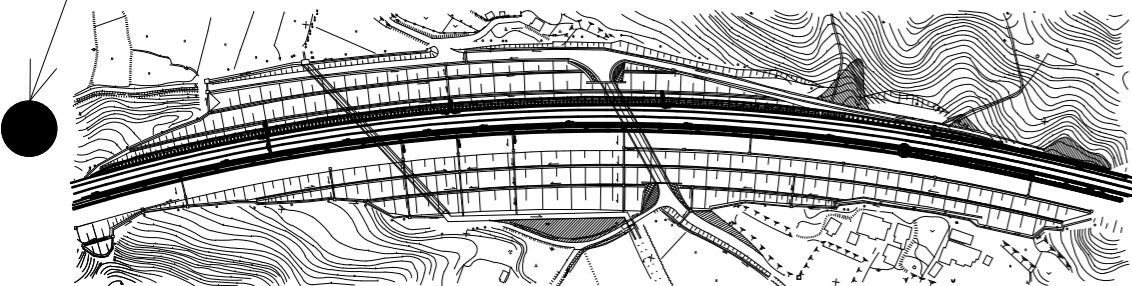


公社用地1番（松島北IC裏（町道沿い））

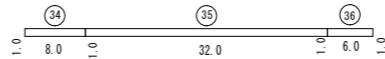


第2回目 刈払工 公社用地2番

21.6KP付近フェンス沿い（下り）



公社用地2番（21.6KP付近フェンス沿い（下り））



実施

(2工区)

工事名	仙台松島道路 除草業務委託		
路線名	主要地方道仙台松島道路		
図面名	第2回目 刈払工	公社用地1番 公社用地2番	
縮尺	V=1: 500 H=1: 500	図面番号	10 / 11
会社名			
事業者名	宮城県道路公社		