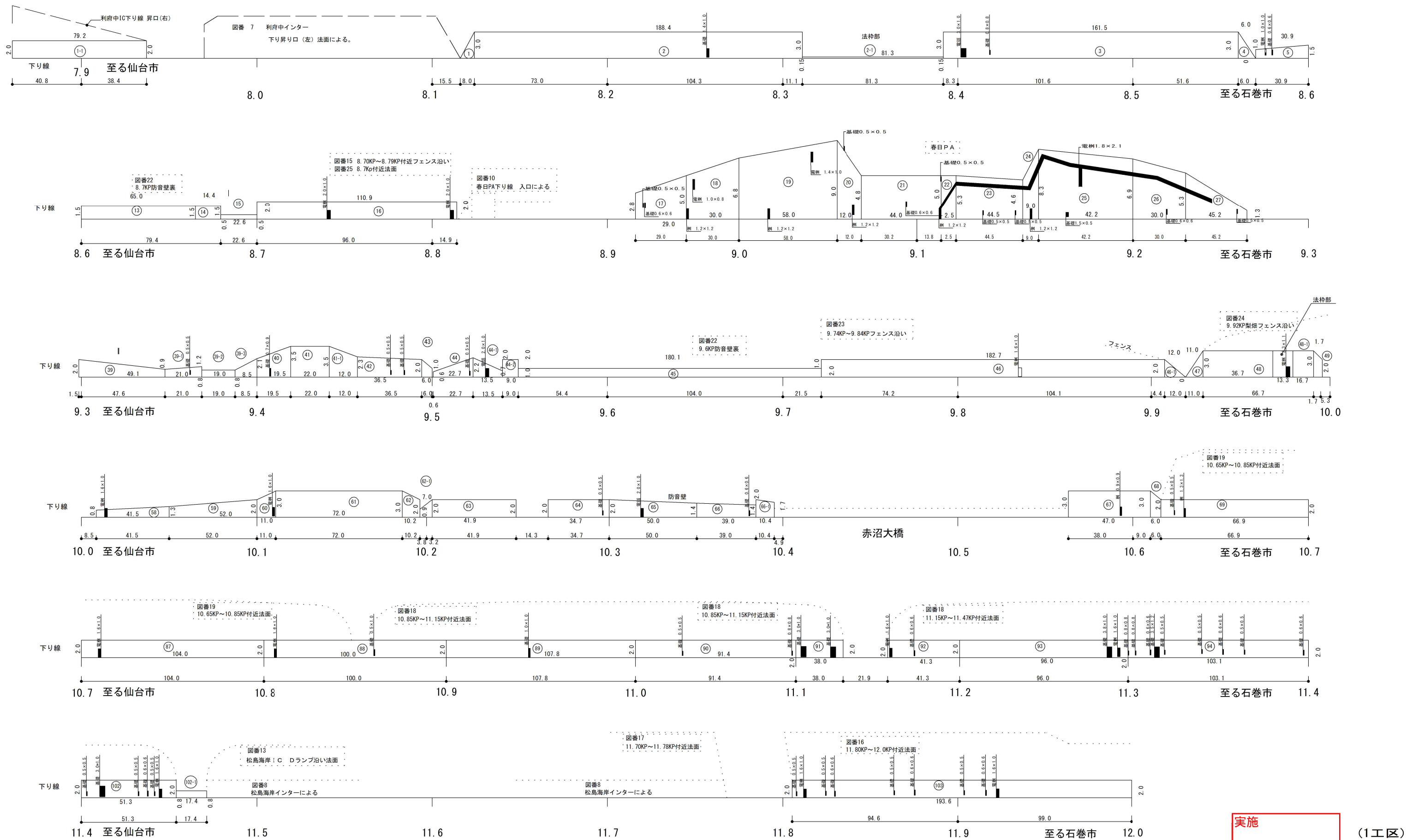


令和7年度仙松維債第2号 除草(1工区)図面一覧表

実施


図面番号	図 面 名	図面番号	図 面 名
1	第1回目 刈払工 (本線下り7.9kp～12.0kp)	30	第2回目 刈払工 (本線下り7.8kp～12.0kp)
2	第1回目 刈払工 (本線上り7.9kp～12.0kp)	31	第2回目 刈払工 (本線上り7.8kp～12.0kp)
3	第1回目 刈払工 (本線下り12.0kp～15.4kp)	32	第2回目 刈払工 (本線下り12.0kp～15.4kp)
4	第1回目 刈払工 (本線上り12.0kp～15.4kp)	33	第2回目 刈払工 (本線上り12.0kp～15.4kp)
5	第1回目 刈払工 (本線上り・下り15.4kp～16.0kp)	34	第2回目 刈払工 (本線上り・下り15.4kp～16.0kp)
6	第1回目 刈払工 (本線11.1kp～11.5kp)上り線、松島海岸IC上り昇り口	35	第2回目 刈払工 (利府中インター)
7	第1回目 刈払工 (利府中インター)	36	
8	第1回目 刈払工 (松島海岸インター)	37	
9	第1回目 刈払工 (松島大郷インター)	38	
10	第1回目 刈払工 (春日パーキング)	39	
11	第1回目 刈払工 (松島大郷第2インター水路フェンス沿い)	40	
12	第1回目 刈払工 (桜渡戸大橋法面A2側橋台廻り)	41	
13	第1回目 刈払工 (松島海岸インターDランプ沿い法面)	42	
14	第1回目 刈払工 (本線9.50Kp付近上り切土法面)	43	
15	第1回目 刈払工 8.70kp～8.79kp(下り)付近フェンス沿い、利府中インターフェンス沿い	44	
16	第1回目 刈払工 11.80kp～12.0kp(下り)付近法面	45	第2回目 抜根工 (利府中インター)
17	第1回目 刈払工 11.70kp～11.78kp(下り)付近法面、松島海岸インター廻り公社用地	46	第2回目 抜根工 (松島大郷インター)
18	第1回目 刈払工 11.15kp～11.47kp(下り)付近法面、 10.85kp～11.15kp(下り)付近法面		
19	第1回目 刈払工 10.65kp～10.85kp(下り)付近法面		※36から44まで欠
20	第1回目 刈払工 12.13kp～12.37kp(下り)フェンス沿い、12.10kp～11.82kp(上り)法面		
21	第1回目 刈払工 桜渡戸大橋下フェンス部(P5廻り)(下りA2廻り)		
22	第1回目 刈払工 9.60kp(下り)防音壁裏、8.70kp(下り)防音壁裏		
23	第1回目 刈払工 9.82kp～9.58kp(上り)、9.72Kp～9.58Kp(上り)、9.74Kp～9.84Kp(下り)フェンス沿い		
24	第1回目 刈払工 8.60kp(上り)畦畔脇フェンス沿い、9.92Kp(下り)梨畑フェンス沿い		
25	第1回目 刈払工 8.70kp付近下り法面、8.60kp(上り)法面		
26	第1回目 抜根工 (利府中インター、松島海岸インター)		
27	第1回目 抜根工 (春日パーキング)		
28	第1回目 抜根工 (松島大郷インター)		
29	第1回目 刈払工 春日おもて梨園裏法面		

第1回目 刈払工（路肩7.9K p～12.0K p）




実施		(1工区)	
工事名	仙台松島道路 除草業務委託		
路線名	主要地方道仙台松島道路		
図面名	第1回目 本線(下) 7.9K～12.0K		
縮尺	V=1: 200 H=1: 1000	図面番号	1 / 46
会社名			
事業者名	宮城県道路公社		

第1回目 刈払工 (路肩7.9K p～12.0K p)



実施		(1工区)		
工事名	仙台松島道路 除草業務委託			
路線名	主要地方道仙台松島道路			
図面名	第1回目	本線(上) 7.9K~12.0K		
縮尺	V=1: 200 H=1: 1000	図面番号	2 / 46	
会社名				
事業者名	宮城県道路公社			

第1回目 刈払工（路肩12.0Kp～15.4Kp）




実施

(1工区)

工事名	仙台松島道路 除草業務委託		
路線名	主要地方道仙台松島道路		
図面名	第1回目	本線(下) 12.0K～15.4K	
縮尺	V=1: 200 H=1: 1000	図面番号	3 / 46
会社名			
事業者名	宮城県道路公社		

第1回目 刈払工 (路肩12.0K p～15.4K p)

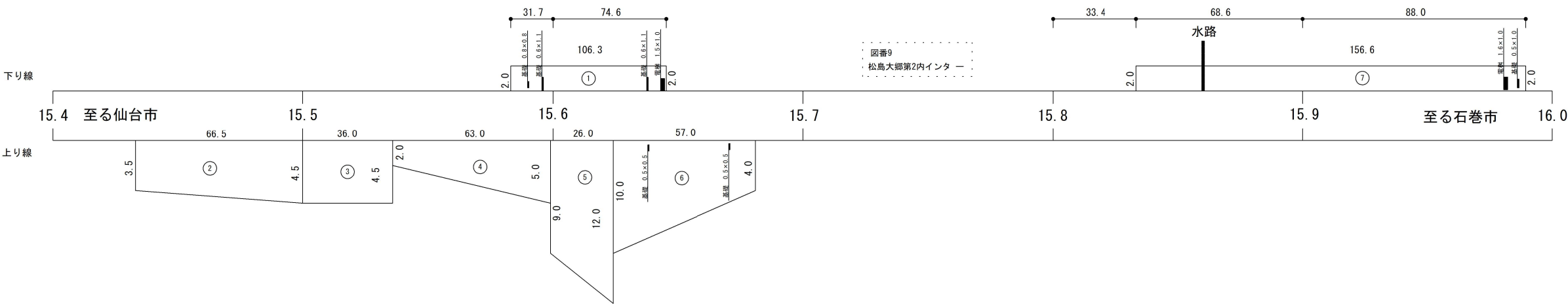


実施

(1工区)

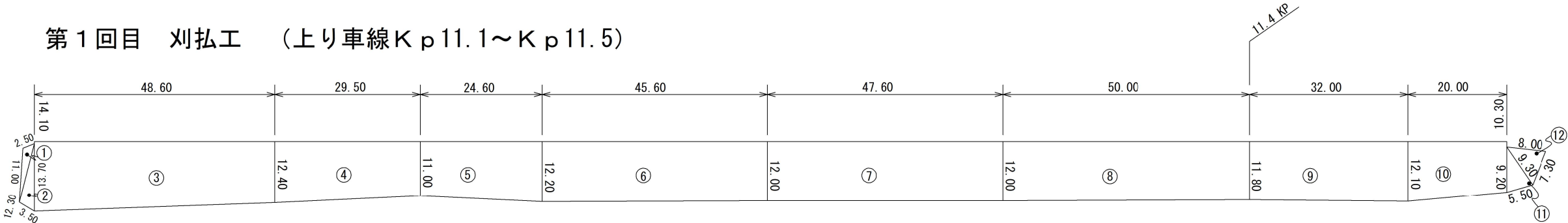
工事名	仙台松島道路 除草業務委託		
路線名	主要地方道仙台松島道路		
図面名	第1回目 本線(上) 12.0K～15.4K		
縮尺	V=1: 200 H=1: 1000	図面番号	4 / 46
会社名			
事業者名	宮城県道路公社		

第 1 回 目 刈 払 工 （路 肩 15.4K p ～ 16.0K p ）



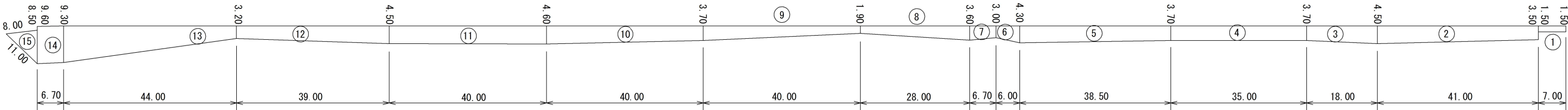
実施		(1工区)		
工事名	仙台松島道路 除草業務委託			
路線名	主要地方道仙台松島道路			
図面名	第1回目 本線(上・下) 15.4K～16.0K			
縮尺	V=1: 200 H=1: 1000	図面番号	5 / 46	
会社名				
事業者名	宮城県道路公社			

第 1 回 目 刈 払 工 （上り車線 K p 11.1 ～ K p 11.5）



面 積 計 算 書					
NO.	a	b	c	S	面 積
①	11.000	2.500	12.300	12.900	12.366
②	12.300	13.700	3.500	14.750	20.660
NO.	距 離	全 幅 員	平 均 幅 員		面 積
③		14.100			
	48.600	12.400	13.250		643.950
④	29.500	11.000	11.700		345.150
⑤	24.600	12.200	11.600		285.360
⑥	45.600	12.000	12.100		551.760
⑦	47.600	12.000	12.000		571.200
⑧	50.000	11.800	11.900		595.000
⑨	32.000	12.100	11.950		382.400
⑩	20.000	10.300	11.200		224.000
NO.	a	b	c	S	面 積
⑪	9.200	9.300	5.500	12.000	24.283
⑫	9.300	8.000	7.300	12.300	28.166
				合 計	3684.295

第 1 回 目 刈 払 工 （松島海岸インター上り昇口（左））



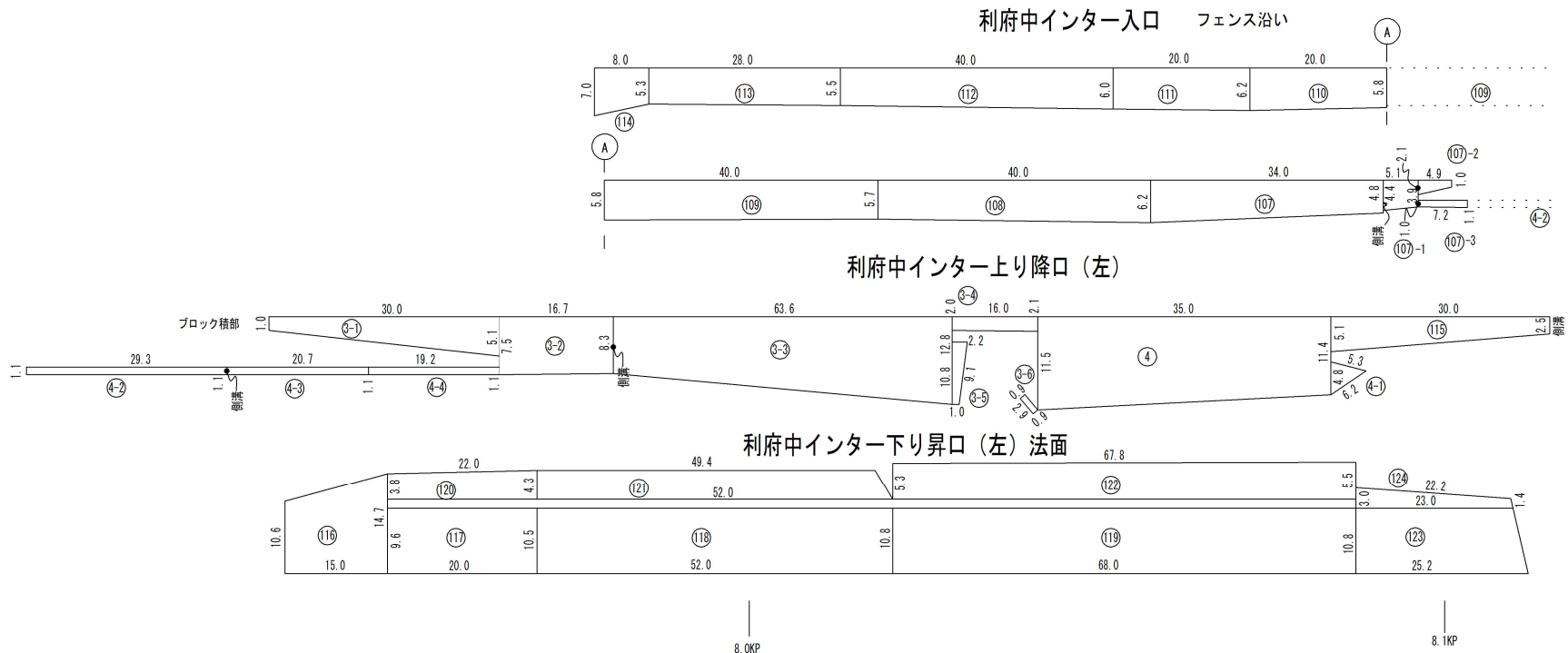
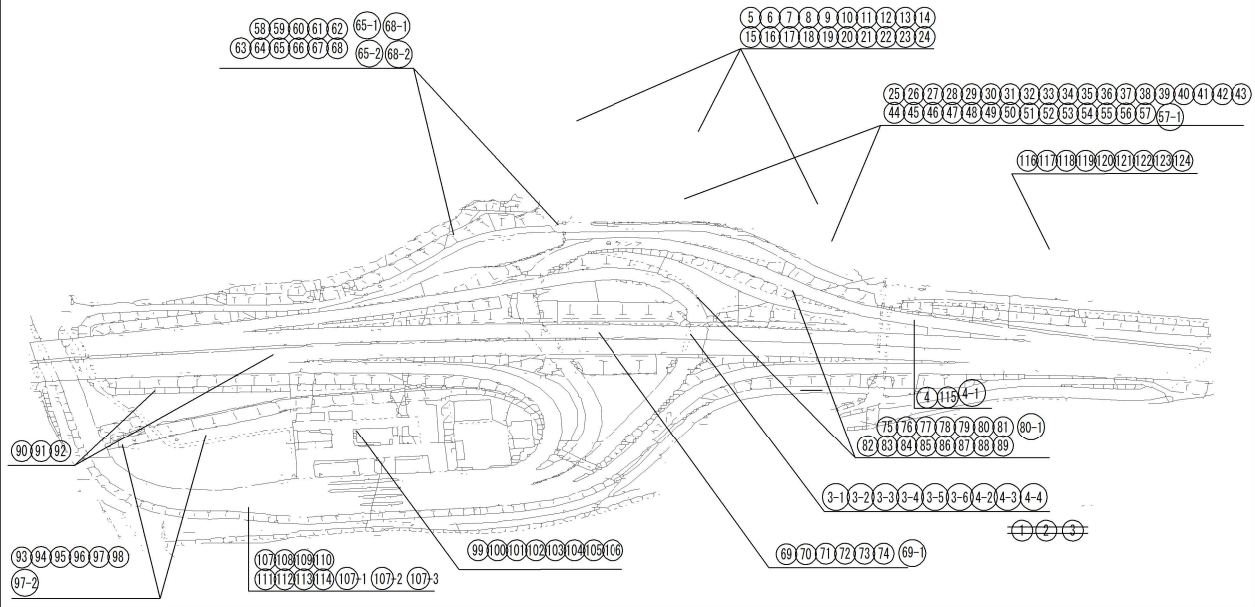
面 積 計 算 書					
NO.	距 離	全 幅 員	平 均 幅 員		面 積
①		1.500			
	7.000	1.500	1.5000		10.500
②		3.500			
	41.000	4.500	4.0000		164.000
③	18.000	3.700	4.1000		73.800
④	35.000	3.700	3.7000		129.500
⑤	38.500	4.300	4.0000		154.000
⑥	6.000	3.000	3.6500		21.900
⑦	6.700	3.600	3.3000		22.110
⑧	28.000	1.900	2.7500		77.000
⑨	40.000	3.700	2.8000		112.000
⑩	40.000	4.600	4.1500		166.000
⑪	40.000	4.500	4.5500		182.000
⑫	39.000	3.200	3.8500		150.150
⑬	44.000	9.300	6.2500		275.000
⑭	6.700	9.600	9.4500		63.315
NO.	a	b	c	S	面 積
⑮	8.500	11.000	8.000	13.7500	33.700
				合 計	1,634.975

実施

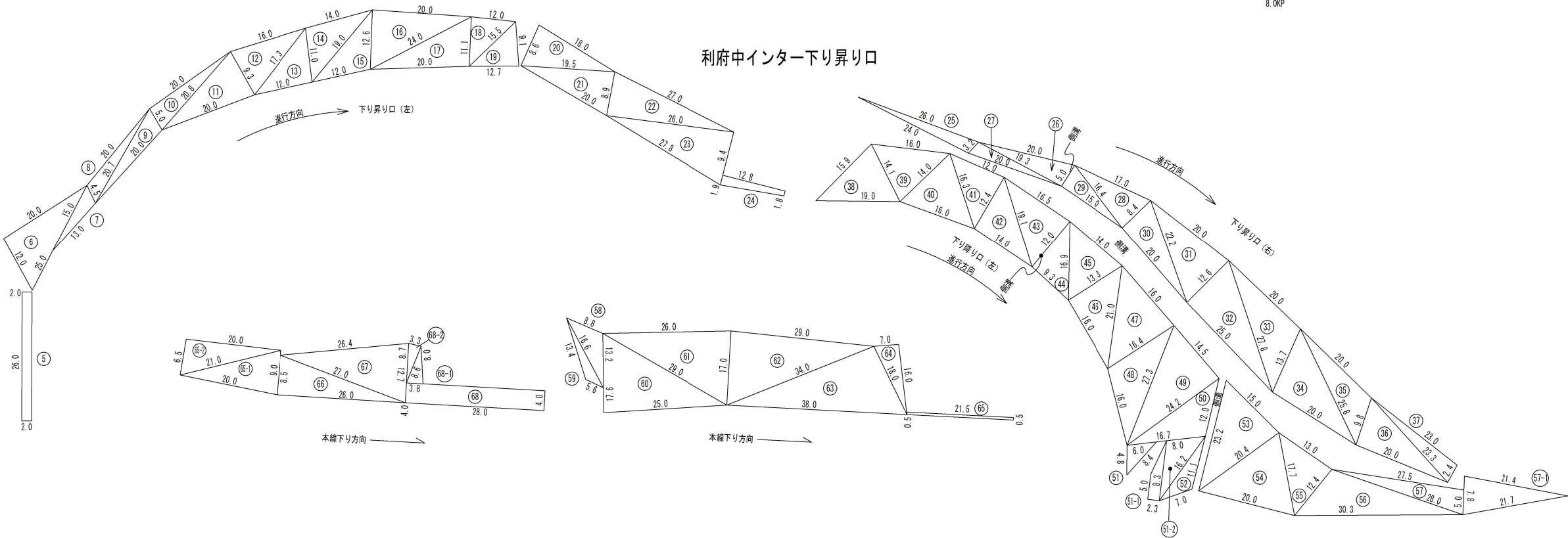
(1工区)

工事名	仙台松島道路 除草業務委託		
路線名	主要地方道仙台松島道路		
図面名	第 1 回 目 本線（上側）11.1K～11.5K 松島海岸 I C 昇口		
縮尺	V=1: 300 H=1: 300	図面番号	6 / 46
会社名			
事業者名	宮城県道路公社		

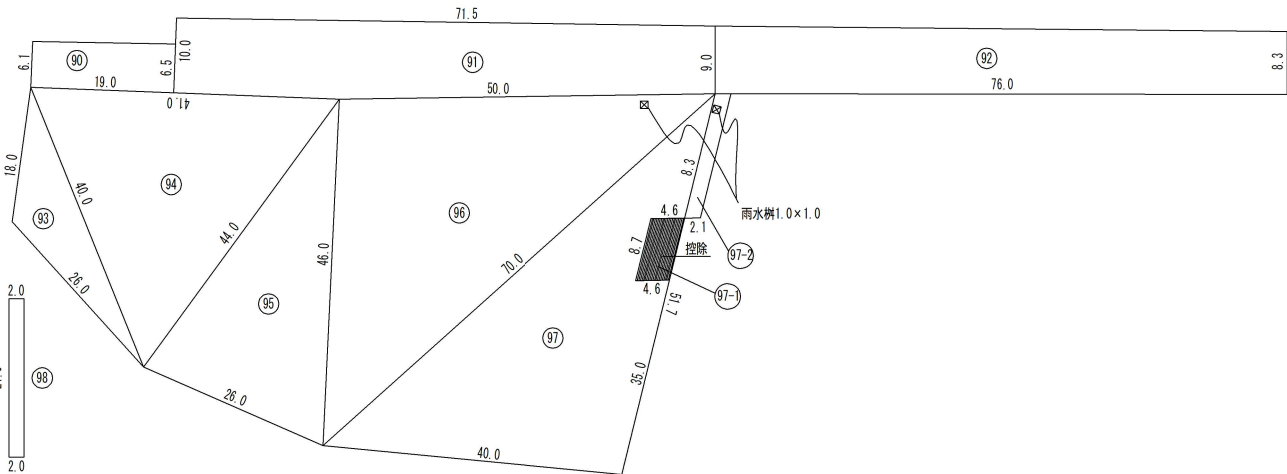
第1回目 刈払工 (利府中インター)



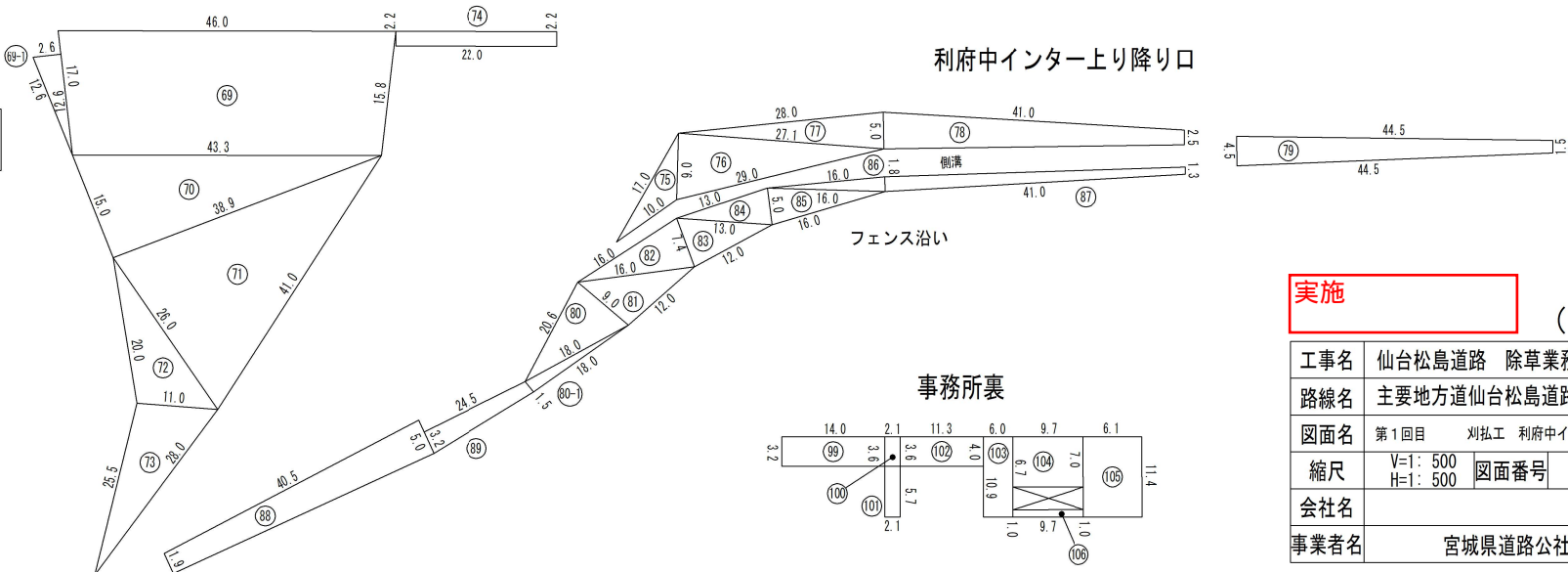
利府中インター下り昇り口



利府中インター入口

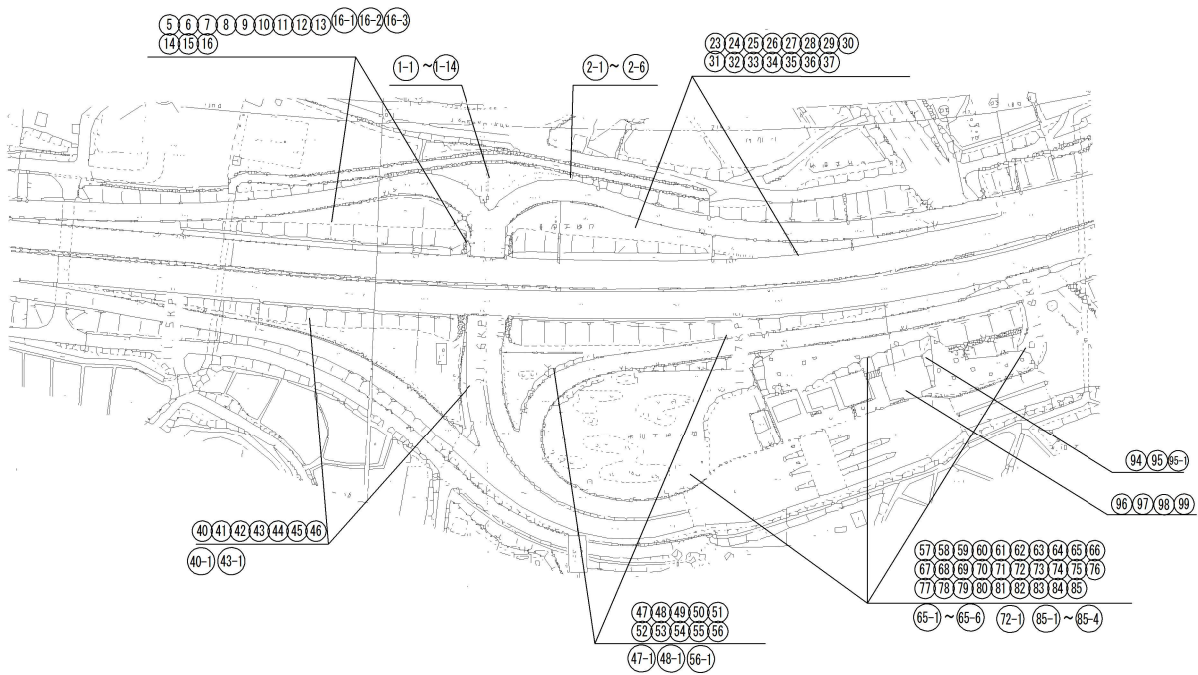


利府中インター上り降り口

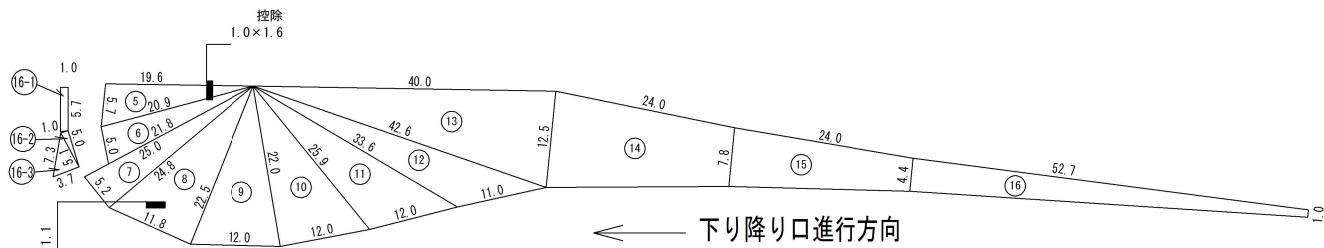


実施		(1工区)	
工事名	仙台松島道路 除草業務委託		
路線名	主要地方道仙台松島道路		
図面名	第1回目 刈払工 利府中インター		
縮尺	V=1: 500 H=1: 500	図面番号	7 / 46
会社名			
事業者名	宮城県道路公社		

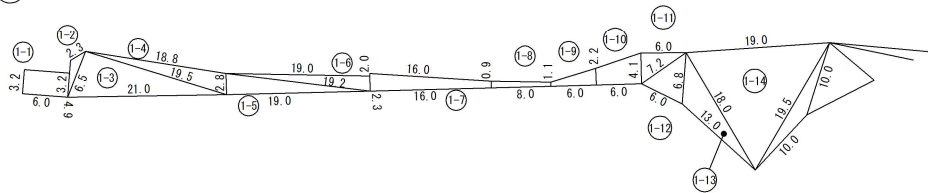
第1回目 刈払工（松島海岸インター）



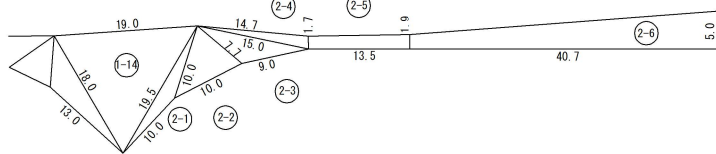
松島海岸インター下り降り口（右）



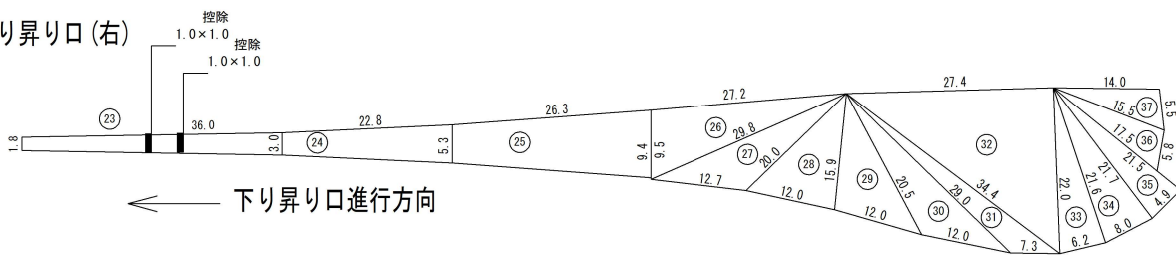
松島海岸インター下り降り口（左） ①



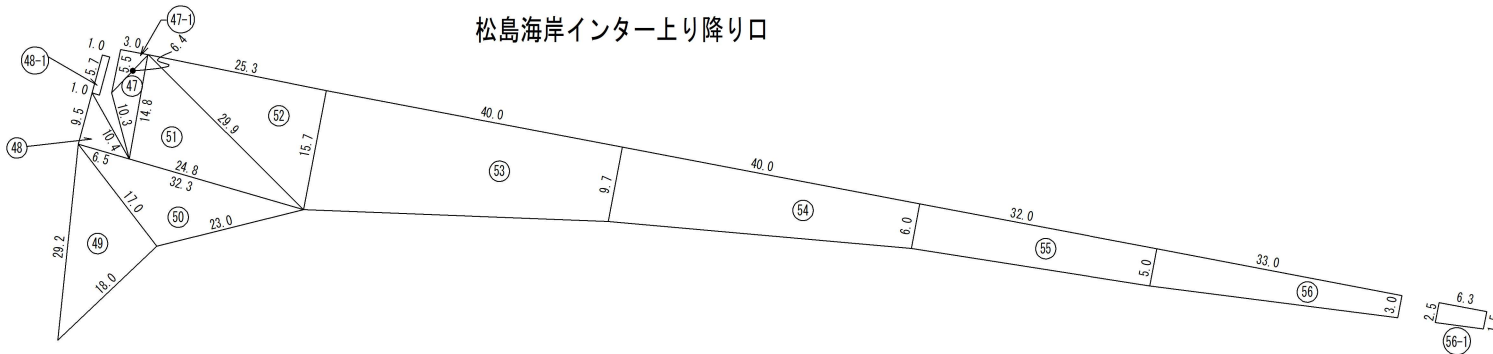
松島海岸インター下り昇り口（左） ②



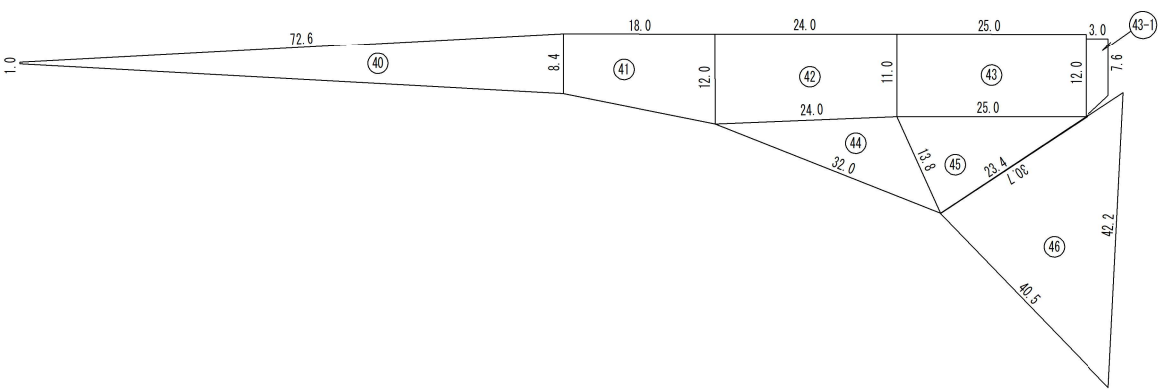
松島海岸インター下り昇り口（右）



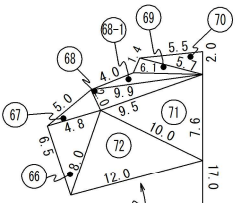
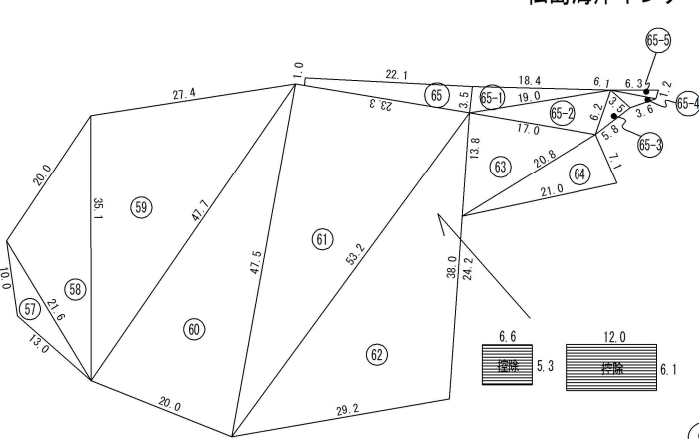
松島海岸インター上り降り口



松島海岸インター上り昇り口



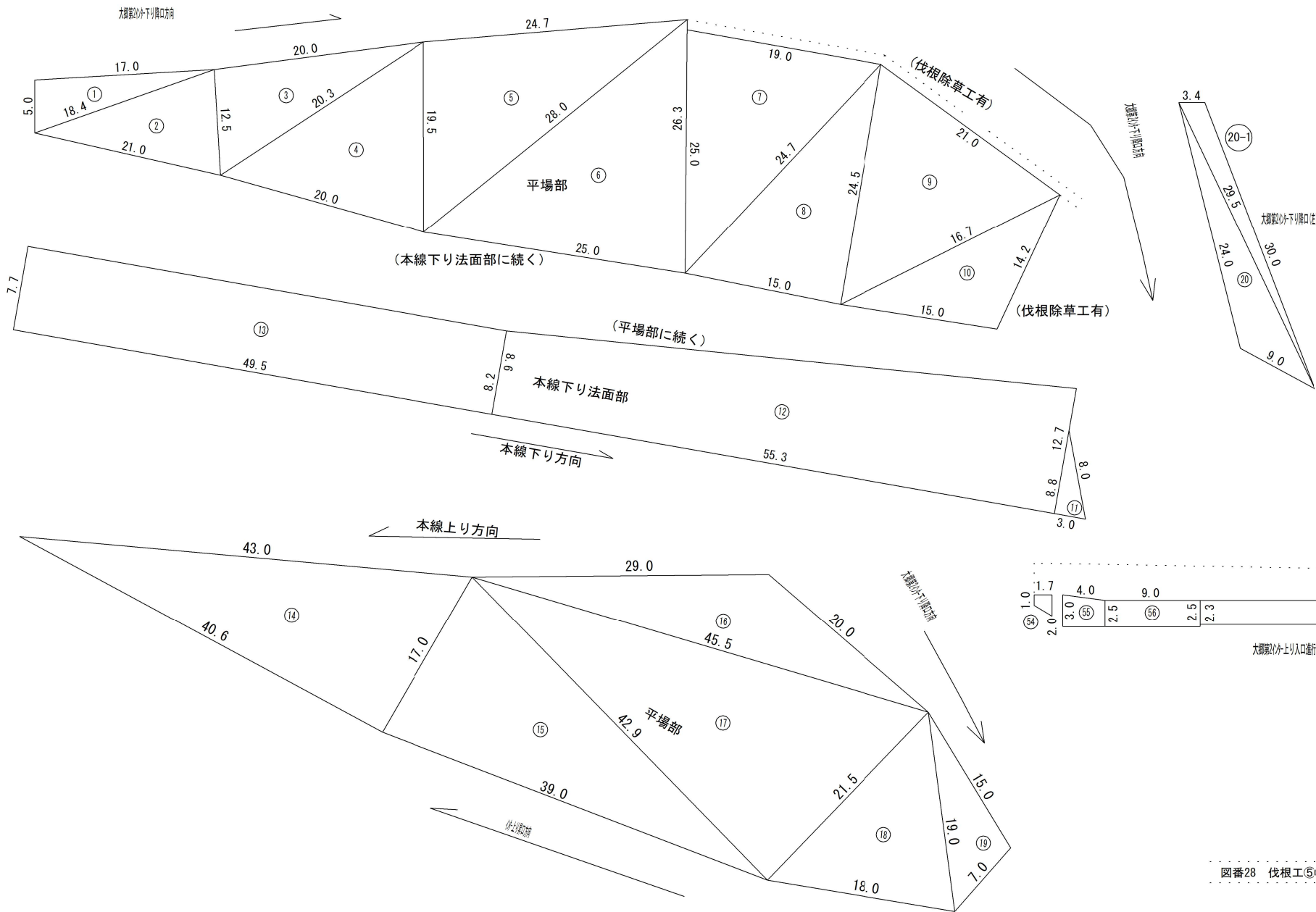
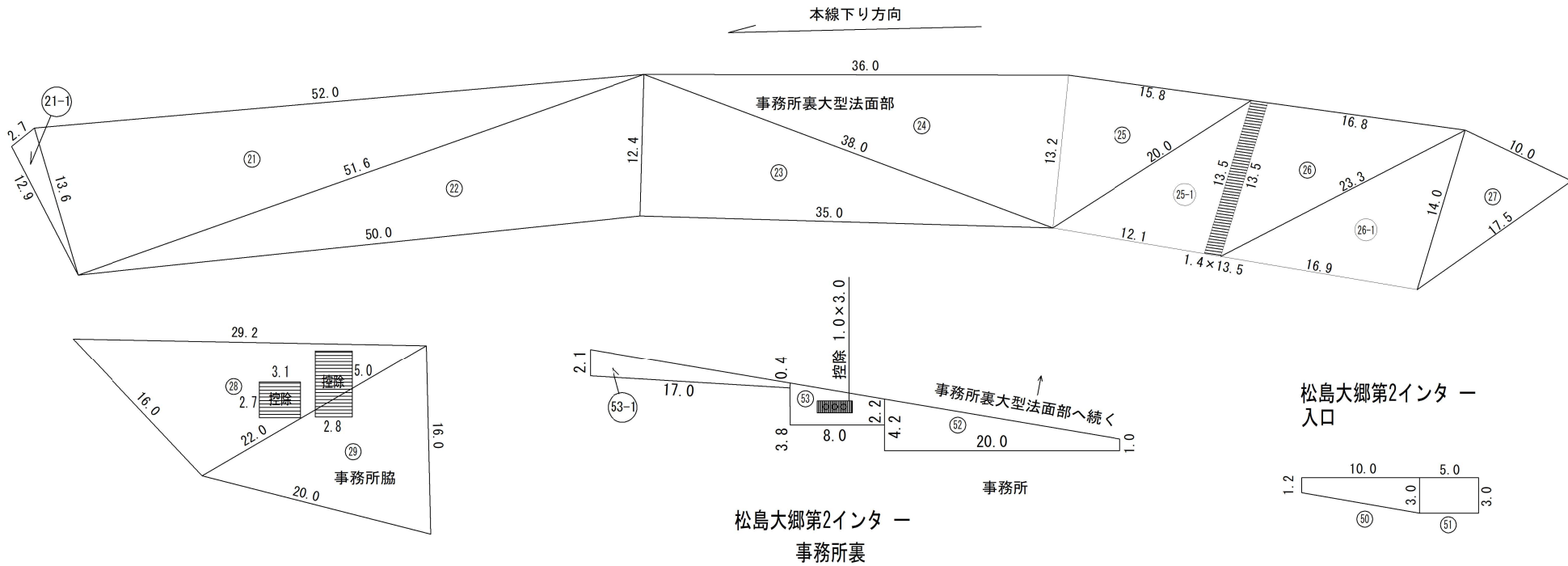
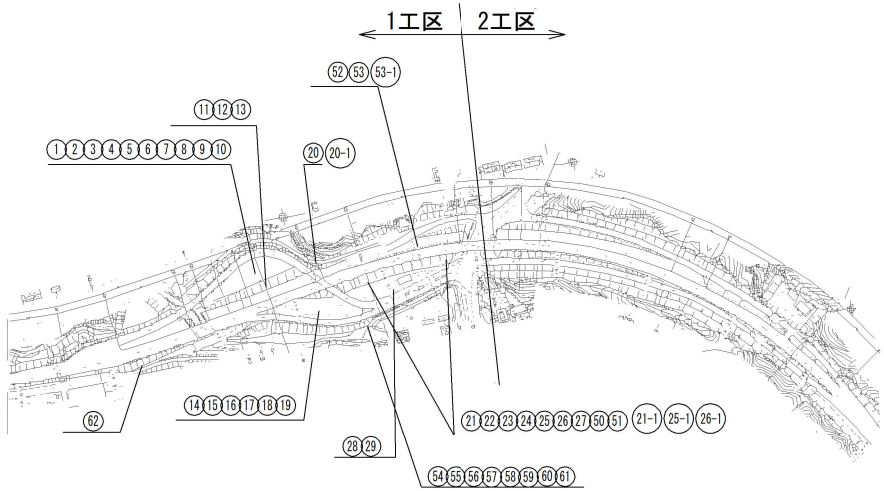
松島海岸インター入口



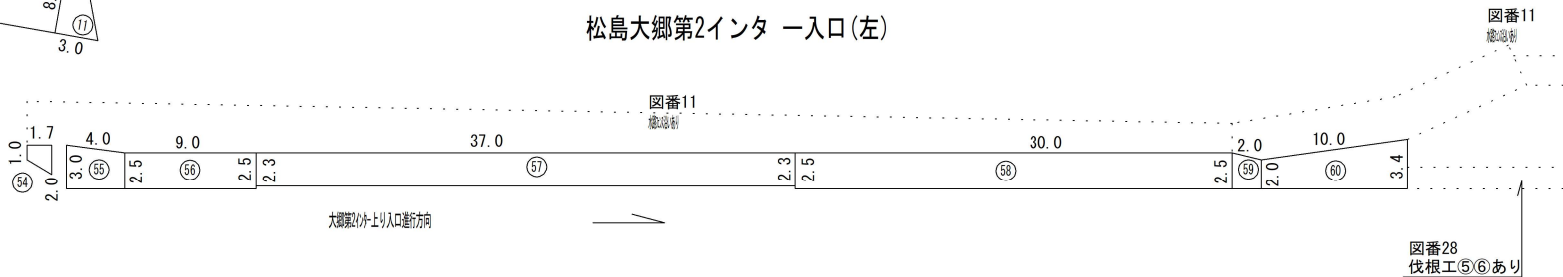
事務所

実施		(1工区)	
工事名	仙台松島道路 除草業務委託		
路線名	主要地方道仙台松島道路		
図面名	第1回目 刈払工 松島海岸インター		
縮尺	V=1: 500 H=1: 500	図面番号	8 / 46
会社名			
事業者名	宮城県道路公社		

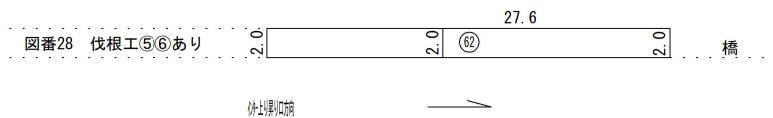
第1回目 刈払工（松島大郷第2内インター）



松島大郷第2インター入口(左)

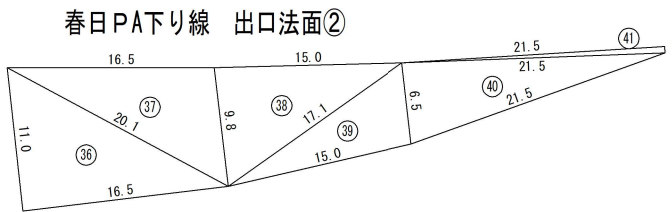
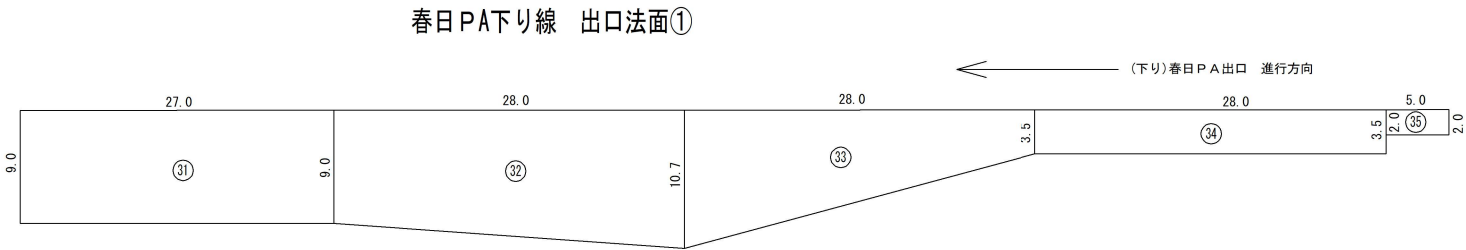
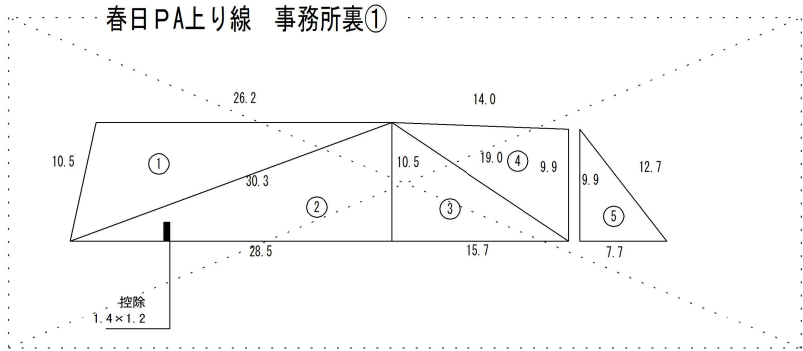


松島大郷第2インター上り昇口(左)



実施		(1工区)
工事名	仙台松島道路 除草業務委託	
路線名	主要地方道仙台松島道路	
図面名	第1回目 刈払工 松島大郷インター	
縮尺	V=1: 250 H=1: 250	図面番号 9 / 46
会社名		
事業者名	宮城県道路公社	

第1回目 刈払工 (春日PA)



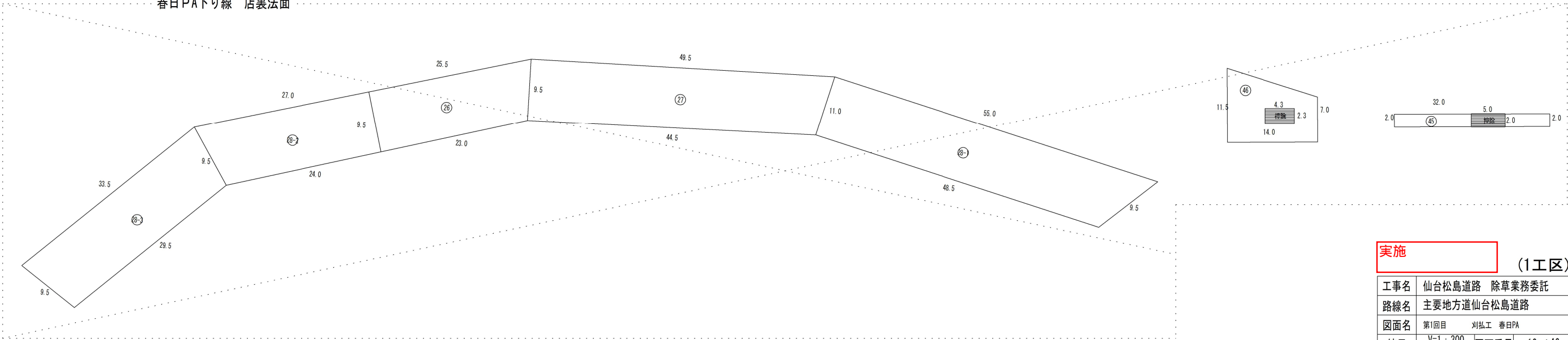
春日PA上り線 入口 切土面(法枠部)



春日PA下り線 入口

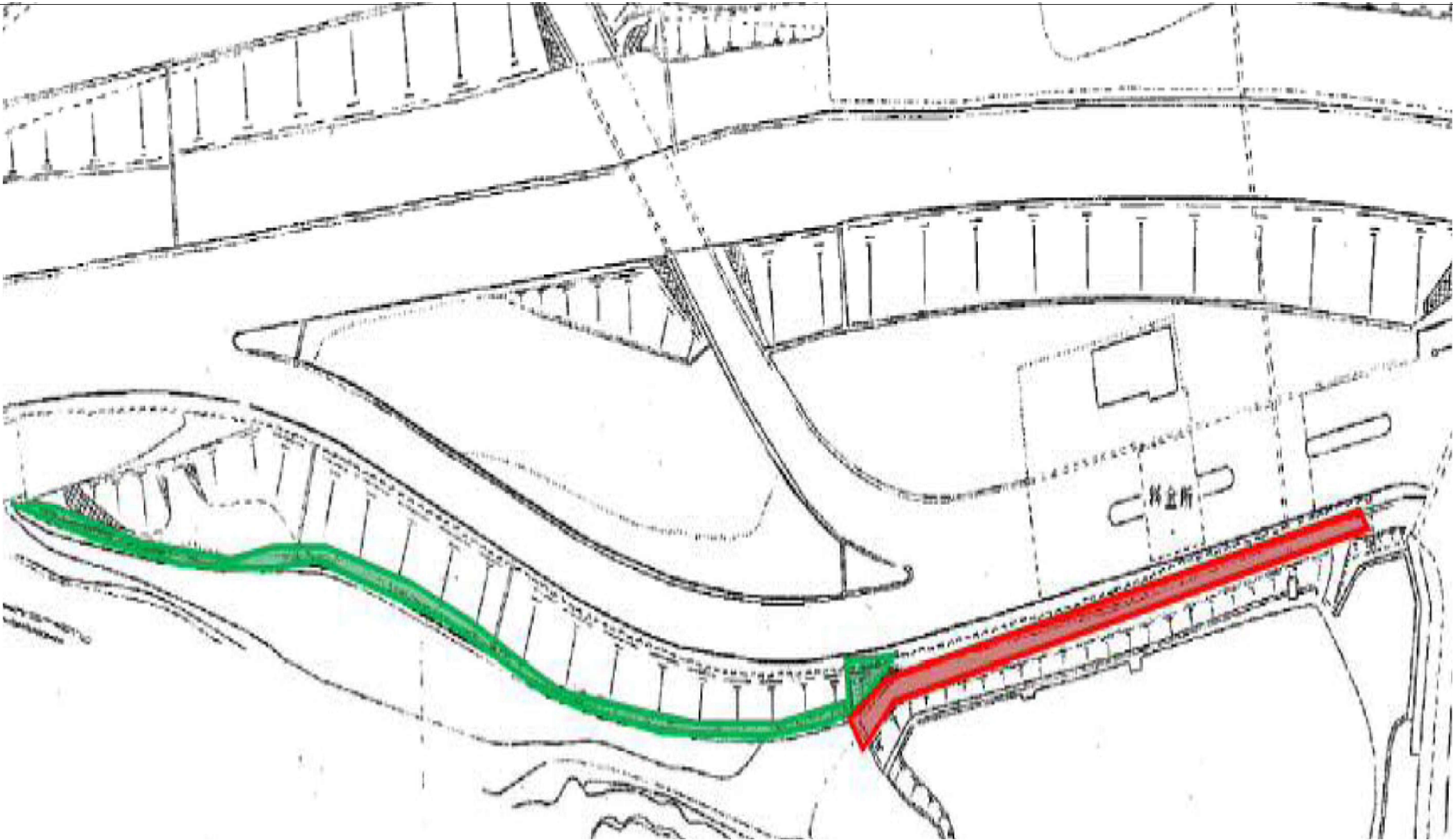


春日PA下り線 店裏法面



実施		(1工区)	
工事名	仙台松島道路 除草業務委託		
路線名	主要地方道仙台松島道路		
図面名	第1回目	刈払工	春日PA
縮尺	V=1 : 300 H=1 : 300	図面番号	10 / 46
会社名			
事業者名	宮城県道路公社		

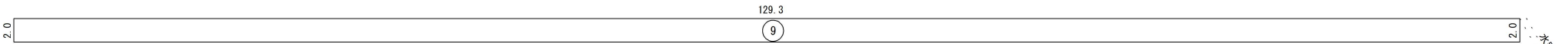
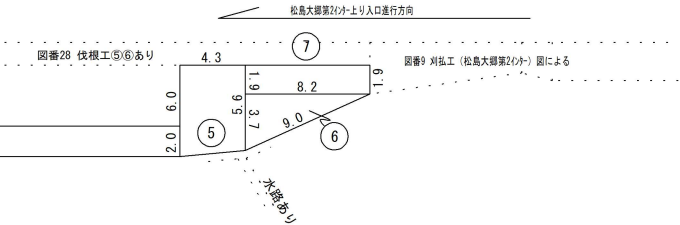
除草工面積図 11番




計算式					
NO.	a	b	c	s	面積
①	7.2	6.8	3.4	8.7	11.4
NO.	距離	全幅員	平均幅員		面積
②		3.4			
	5.3	1.1	2.25		11.925
③		1.1			
	12.6	0.8	0.95		11.97
④		2.0			
	125.0	2.0	2.0		250.0
⑤		6.0			
	4.3	5.6	5.8		24.94
⑥		3.7			
	8.2	0	1.85		15.17
⑦		1.9			
	8.2	1.9	1.9		15.58
⑧					
⑨		2.0			
	129.3	2.0	2.0		258.6
⑩		3.0			
	9.0	3.0	3.0		27.0
⑩-1		3.0			
	10.0	3.0	3.0		30.0
⑪		2.0			
	83.7	3.0	2.5		209.25
				合計	865.835



上り昇り口付近水路・フェンス沿い(内)



上り昇り口付近水路・フェンス沿い(外)



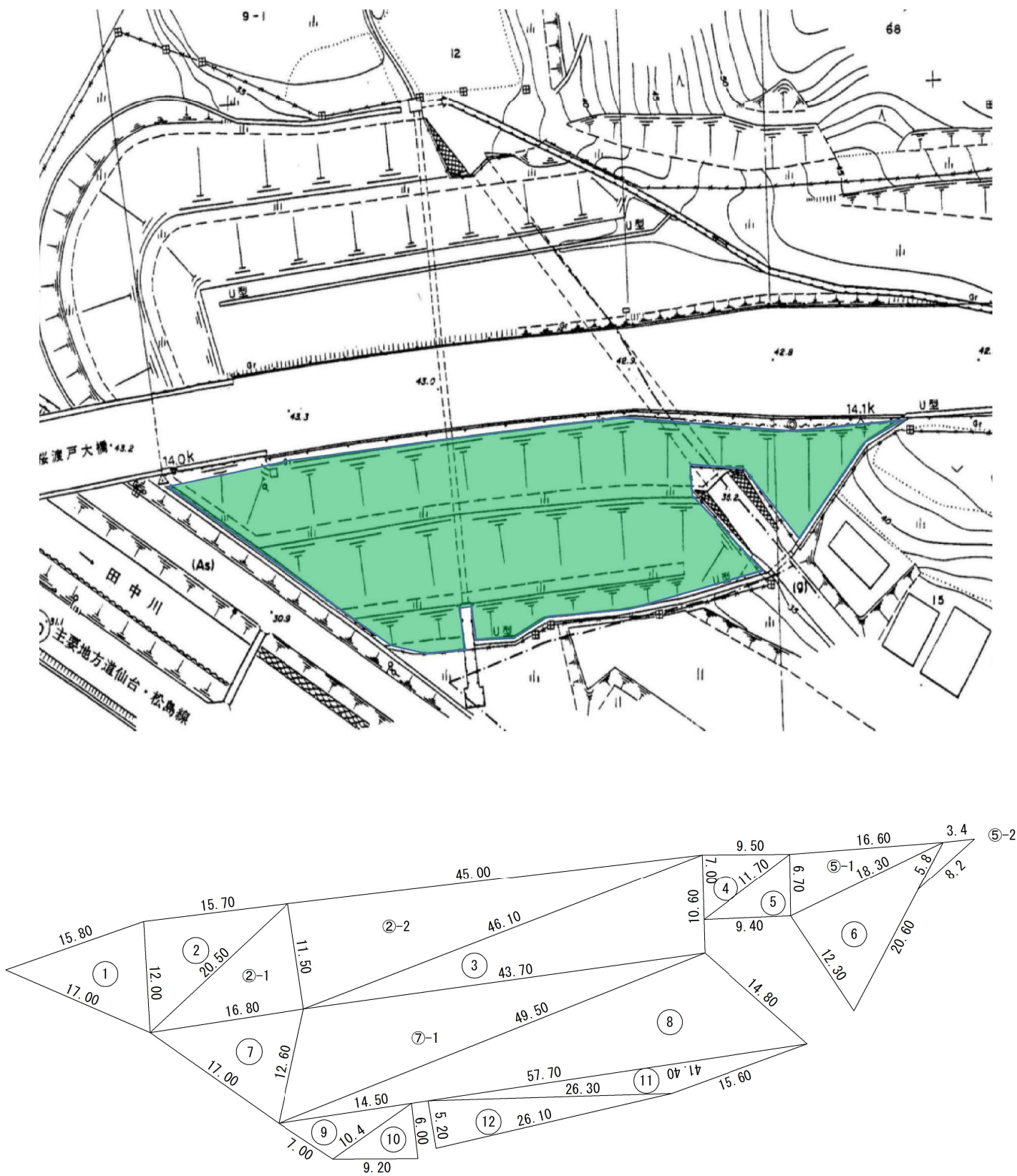
インター入口脇フェンス沿い(外)

実施

(1工区)

工事名	仙台松島道路 除草業務委託		
路線名	主要地方道仙台松島道路		
図面名	第1回目		
	松島大郷第21C 水路フェンス沿い		
縮尺	V=1: 500 H=1: 500	図面番号	11/46
会社名			
事業者名	宮城県道路公社		

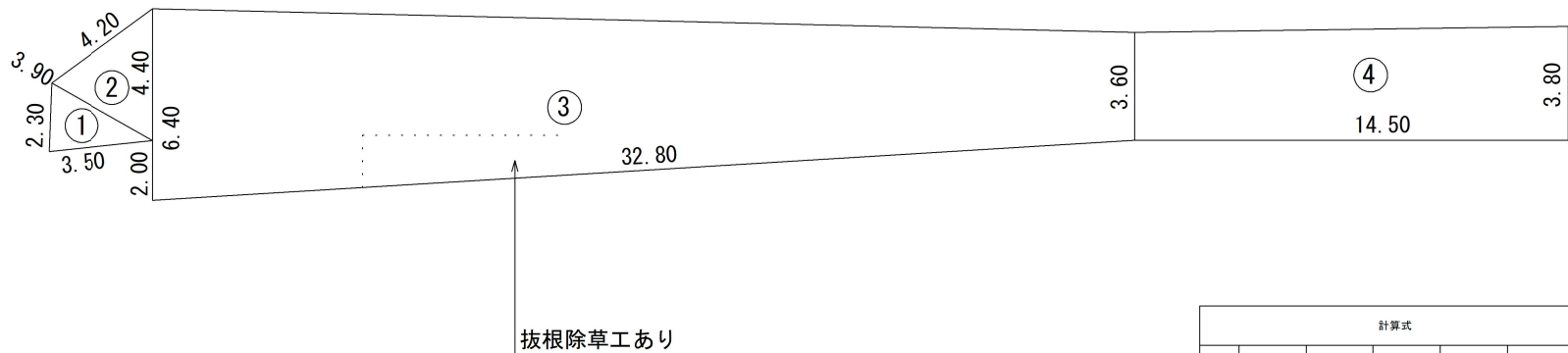
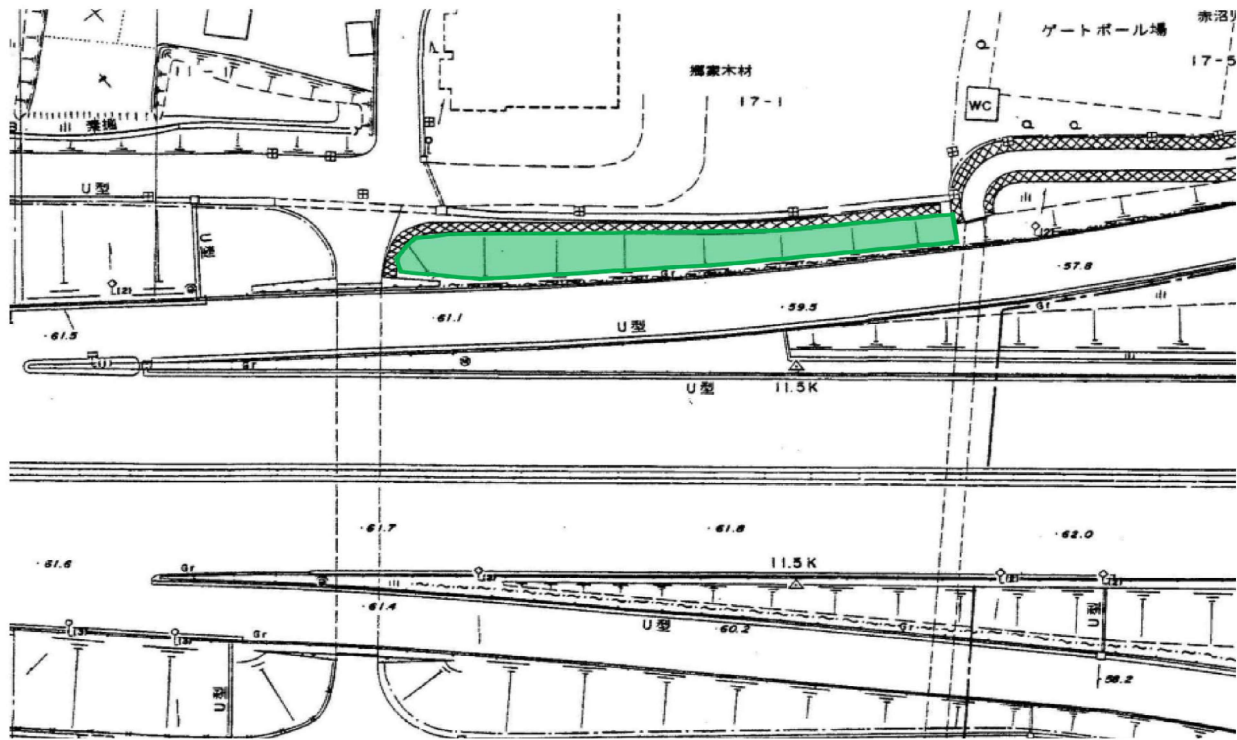
桜渡戸大橋法面 A2側橋台廻り



番号	a	b	c	S	面積
①	15.80	17.00	12.00	22.40	91.11
②	12.00	15.70	20.50	24.10	93.90
②-1	20.50	16.80	11.50	24.40	96.58
②-2	11.50	45.00	46.10	51.30	258.62
③	46.10	43.70	10.60	50.20	230.16
④	7.00	9.50	11.70	14.10	33.24
⑤	11.70	9.40	6.70	13.90	31.47
⑤-1	6.70	16.60	18.30	20.80	55.49
⑤-2	3.40	8.20	5.80	8.70	8.10
⑥	18.30	20.60	12.30	25.60	111.47
⑦	17.00	16.80	12.60	23.20	98.78
⑦-1	12.60	43.70	49.50	52.90	258.23
⑧	49.50	57.70	14.80	61.00	327.03
⑨	14.50	7.00	10.40	15.95	33.89
⑩	10.40	6.00	9.20	12.80	27.42
⑪	41.40	26.30	15.60	41.65	64.52
⑫	26.30	26.10	5.20	28.80	67.70
				合計	1887.71

実施		(1工区)	
工事名	仙台松島道路 除草業務委託		
路線名	主要地方道仙台松島道路		
図面名	第1回目 桜渡戸大橋法面 A2側橋台廻り		
縮尺	V=1: 500 H=1: 500	図面番号	12/46
会社名			
事業者名	宮城県道路公社		

松島海岸IC Dランプ沿い法面



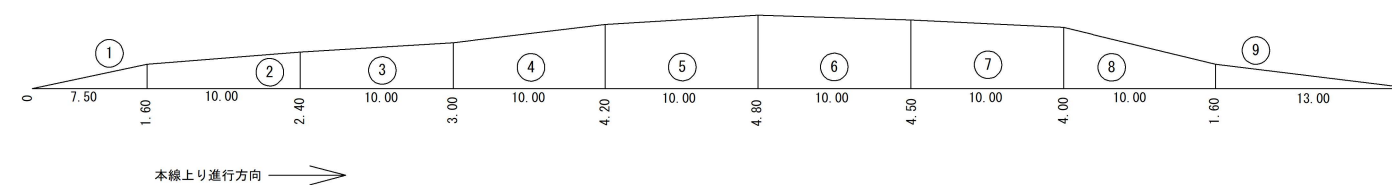
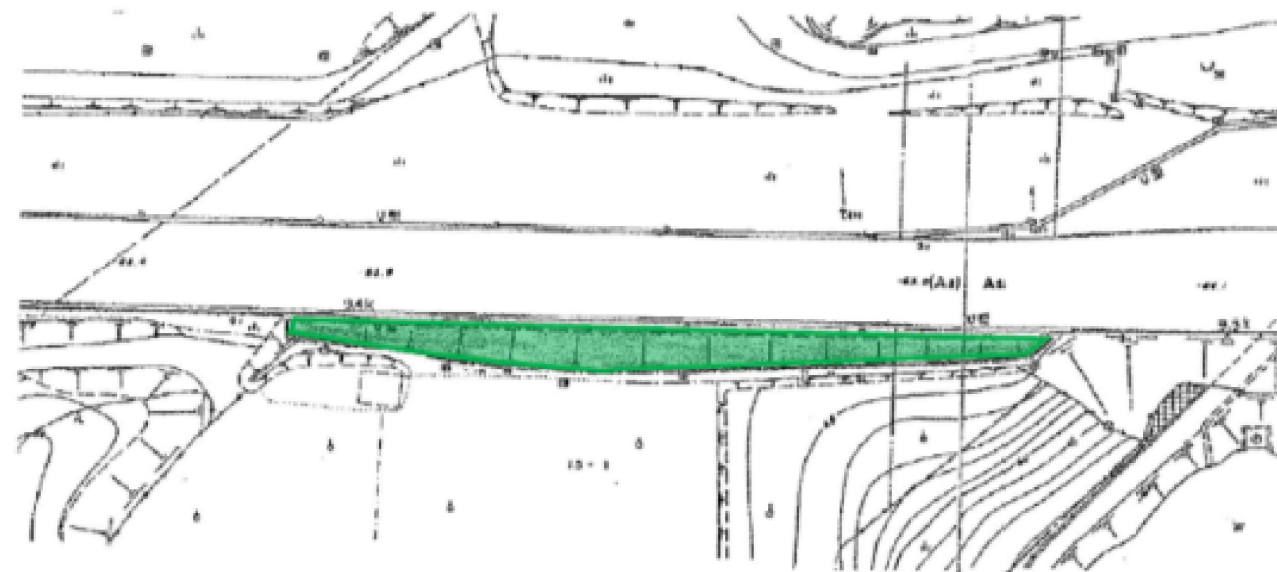
計算式					
NO.	a	b	c	S	面積
①	3.500	2.300	3.900	4.850	3.982
②	3.900	4.200	4.400	6.250	7.463
NO.	距離	全幅員	平均幅員		面積
③		6.400			
	32.800	3.600	5.000		164.000
④	14.500	3.800	3.700		53.650
			合計		229.095

実施

(1工区)

工事名	仙台松島道路 除草業務委託		
路線名	主要地方道仙台松島道路		
図面名	第1回目 松島海岸IC Dランプ沿い法面		
縮尺	V=1: 500 H=1: 500	図面番号	13/46
会社名			
事業者名	宮城県道路公社		

9. 50KP付近(上り)本線切土法面

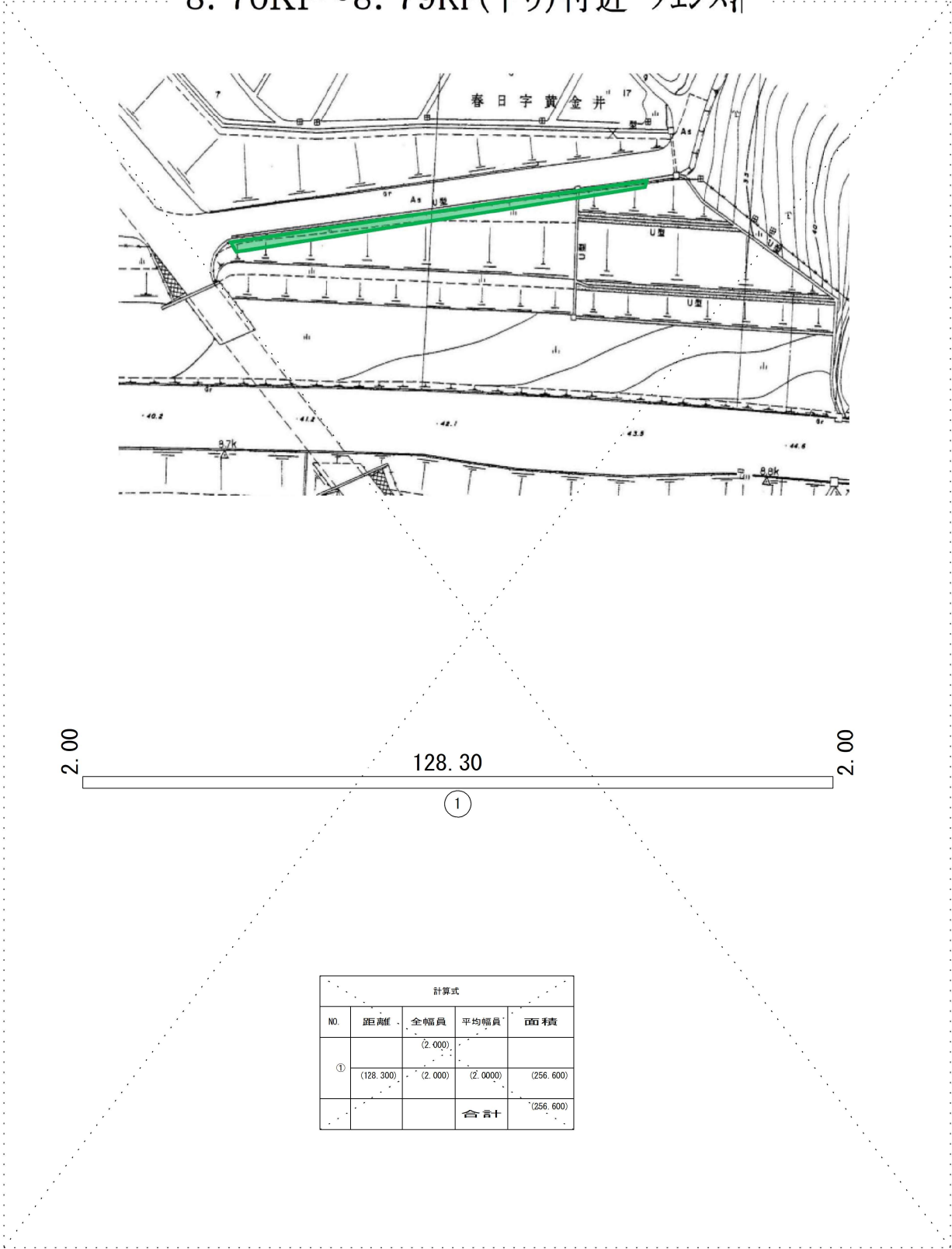


計算式				
期	計開期	全編員	平均編員	計開期
①		0		
	7.5	1.6	0.8	6
②	10.0	2.4	2.0	20
③	10.0	3.0	2.7	27
④	10.0	4.2	3.6	36
⑤	10.0	4.8	4.5	45
⑥	10.0	4.5	4.65	46.5
⑦	10.0	4.0	4.25	42.5
⑧	10.0	1.6	2.8	28
⑨	13.0	0	0.8	10
合 計				261

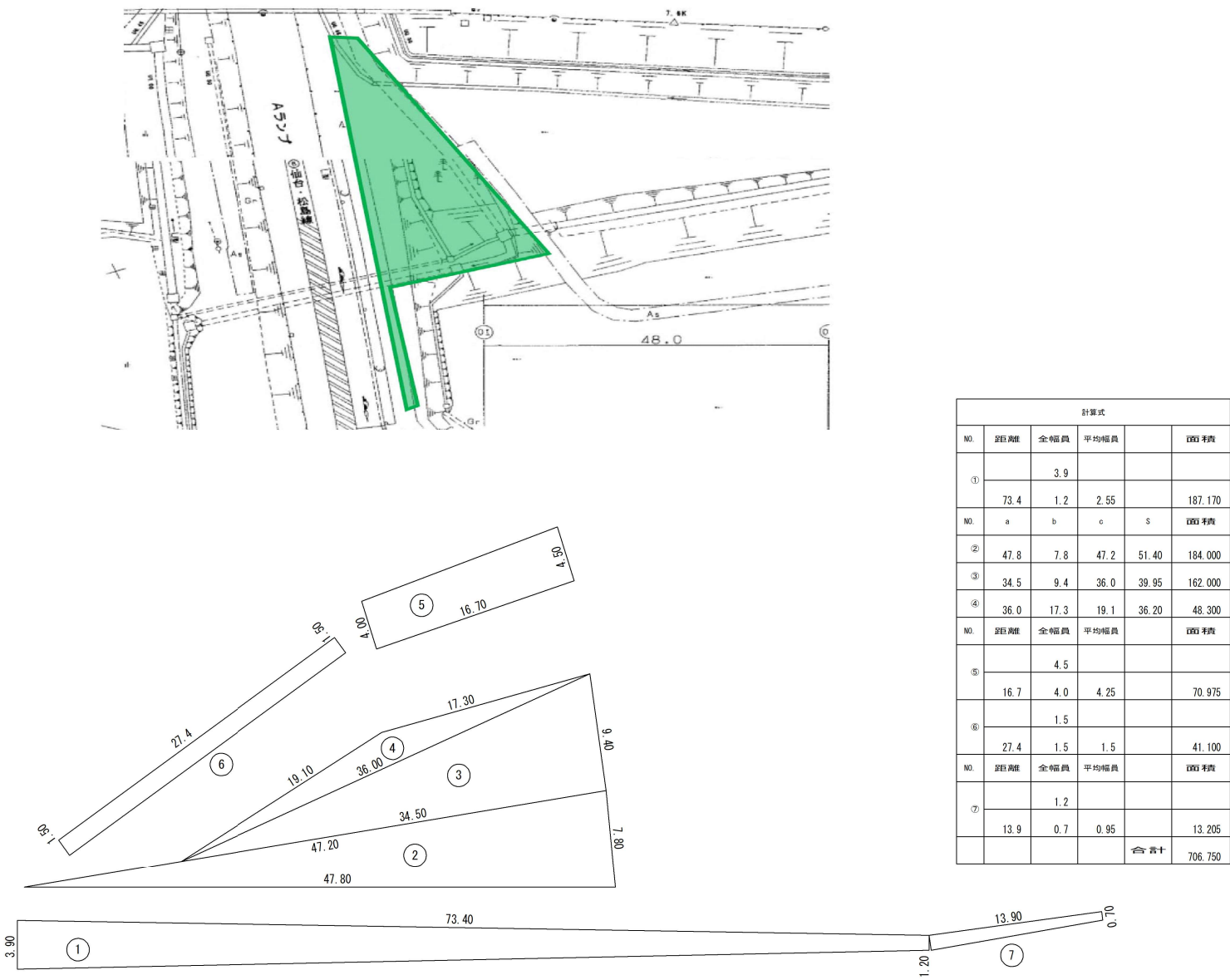
実施 (1工区)

工事名	仙台松島道路 除草業務委託		
路線名	主要地方道仙台松島道路		
図面名	第1回目 6番 9.50KP付近(上り)本線切土法面		
縮尺	V=1: 500 H=1: 500	図面番号	14/46
会社名			
事業者名	宮城県道路公社		

8. 70KP～8. 79KP(下り)付近 フェンス沿

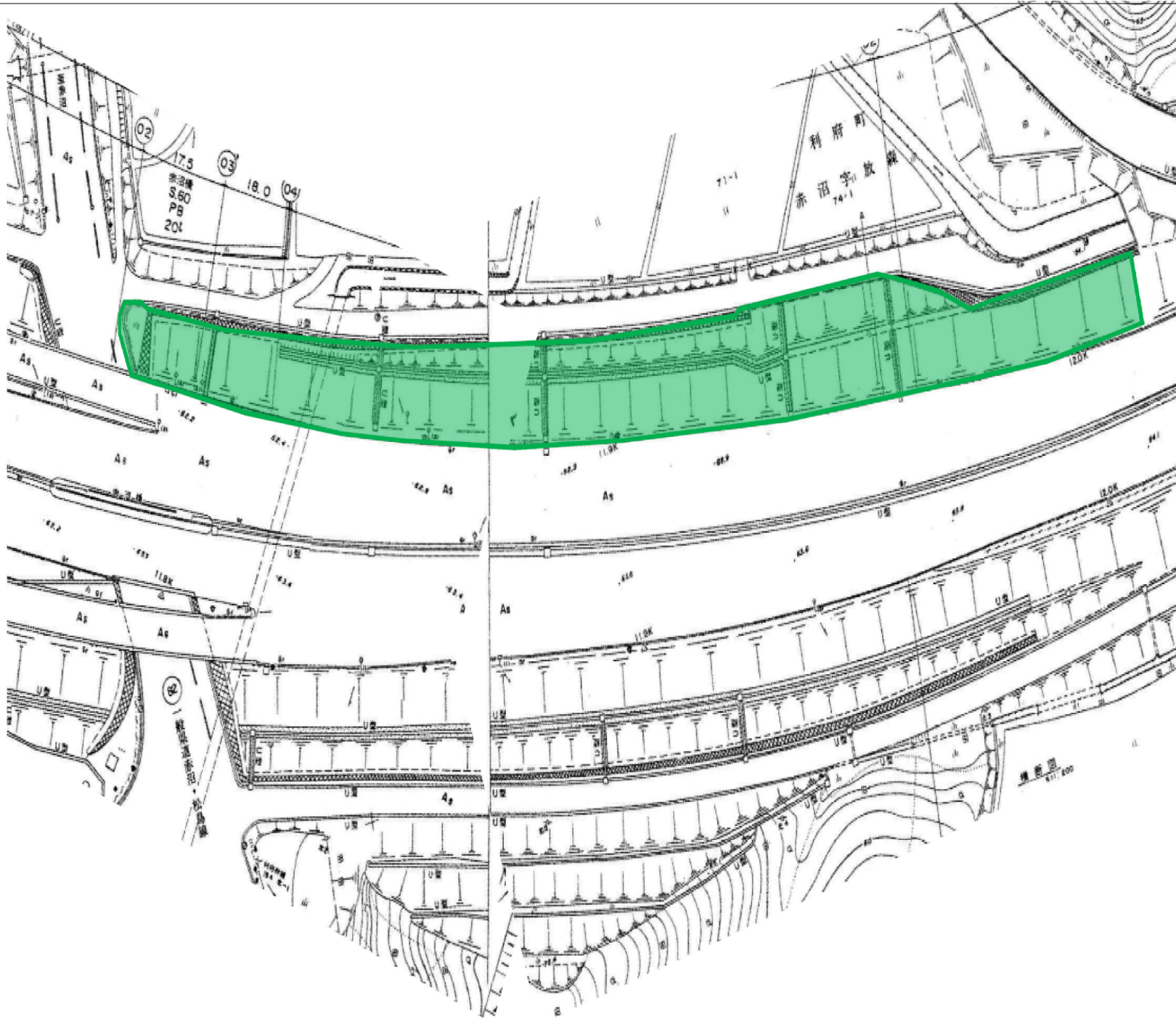


利府中IC フェンス沿い

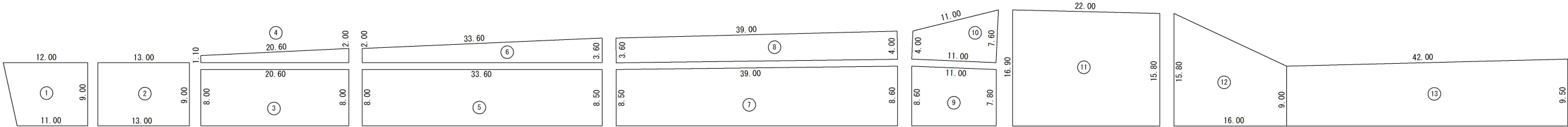


実施		(1工区)	
工事名	仙台松島道路 除草業務委託		
路線名	主要地方道仙台松島道路		
図面名	第1回目 8.70KP～8.79KP(下り)付近 フェンス沿い 利府中IC フェンス沿い		
縮尺	V=1: 500 H=1: 500	図面番号	15/46
会社名			
事業者名	宮城県道路公社		

除草工面積図16番



計算式				
NO.	距離	全幅員	平均幅員	面積
①		12.00		
	9.00	11.00	11.50	103.500
②		13.00		
	9.00	13.00	13.00	117.000
③		8.00		
	20.60	8.00	8.00	164.800
④		1.10		
	20.60	2.00	1.55	31.930
⑤		8.00		
	33.60	8.50	8.25	277.200
⑥		2.00		
	33.60	3.60	2.80	94.080
⑦		8.50		
	39.00	8.60	8.55	333.450
⑧		3.60		
	39.00	4.00	3.80	148.200
⑨		8.60		
	11.00	7.80	8.20	90.200
⑩		4.00		
	11.00	7.600	5.80	63.800
⑪		16.900		
	22.000	15.800	16.35	359.700
⑫		15.800		
	16.000	9.000	12.40	198.400
⑬		9.000		
	42.000	9.500	9.25	388.500
			合計	2370.76

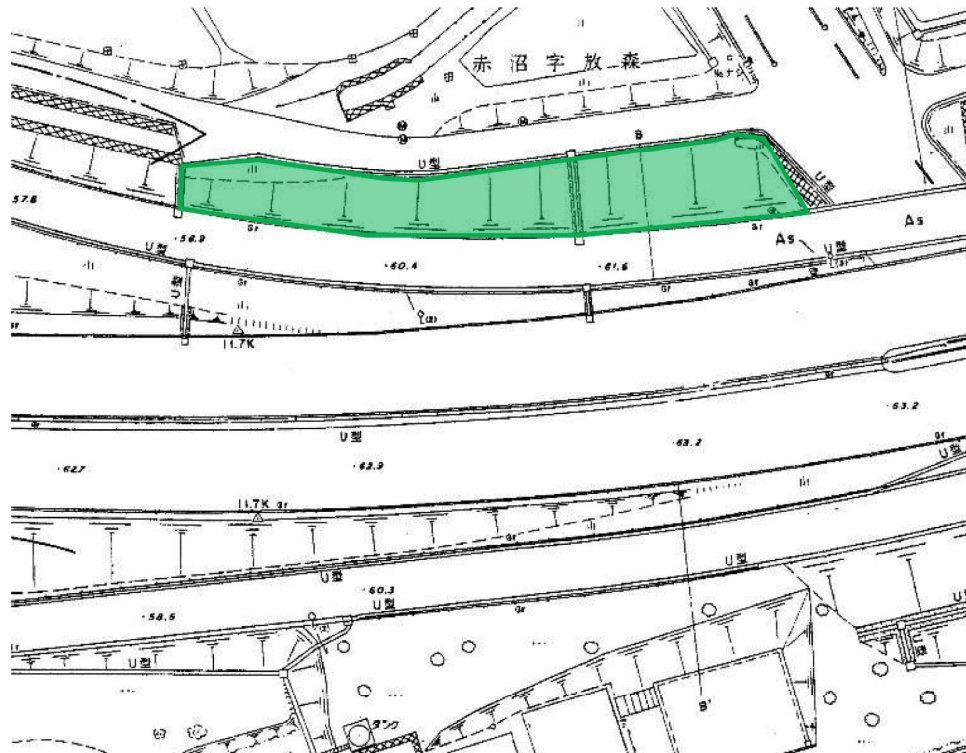


実施

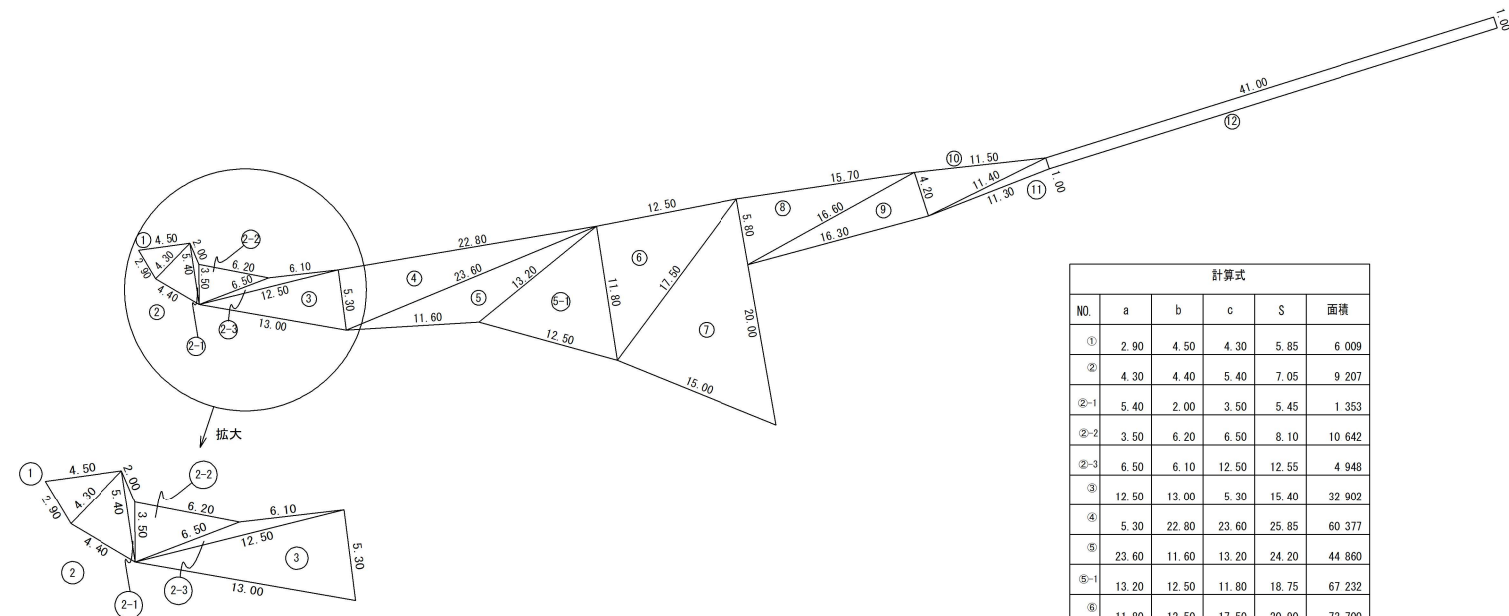
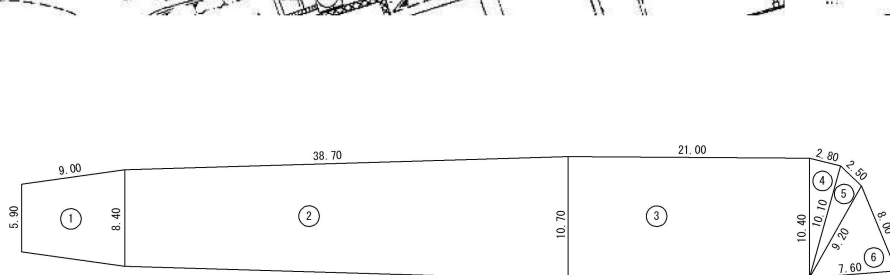
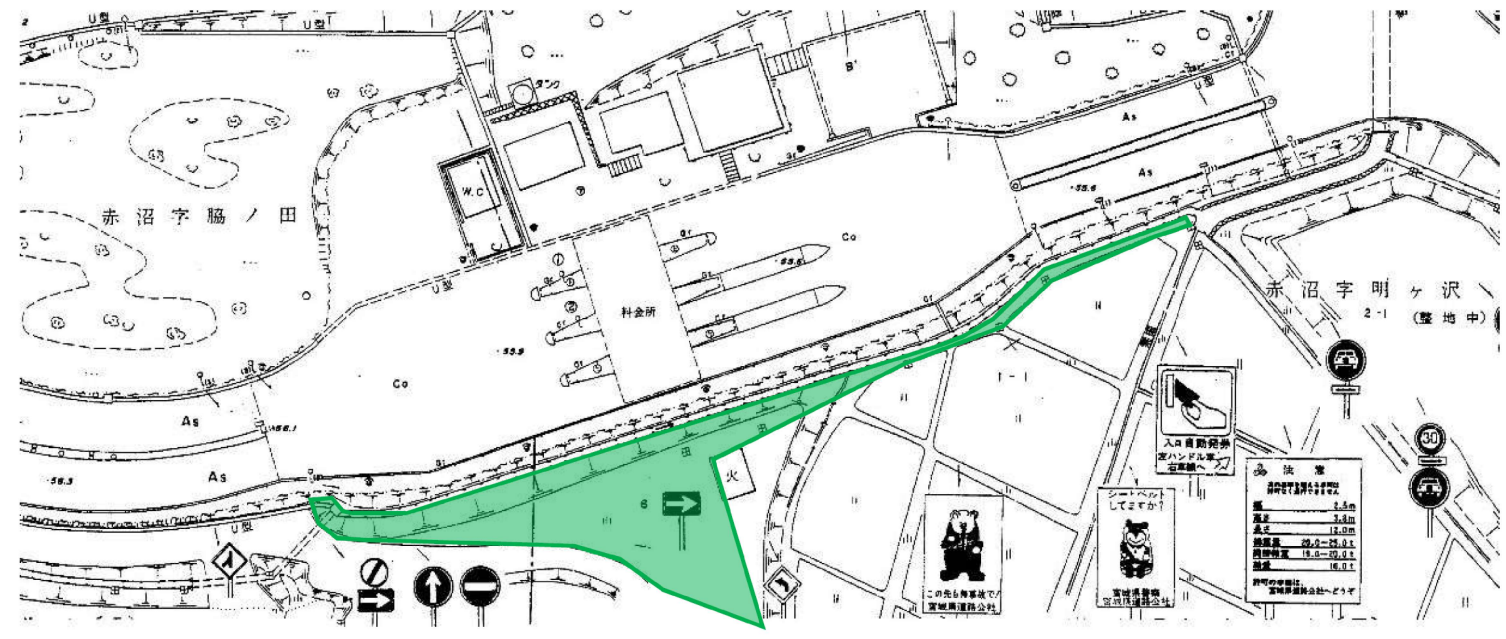
(1工区)

工事名	仙台松島道路 除草業務委託		
路線名	主要地方道仙台松島道路		
図面名	第1回目 11.80KP~12.0KP(下り)付近 法面		
縮尺	V=1: 500 H=1: 500	図面番号	16/46
会社名			
事業者名	宮城県道路公社		

11. 70KP～11. 78KP(下り)付近 法面



松島海岸IC廻り 公社用地

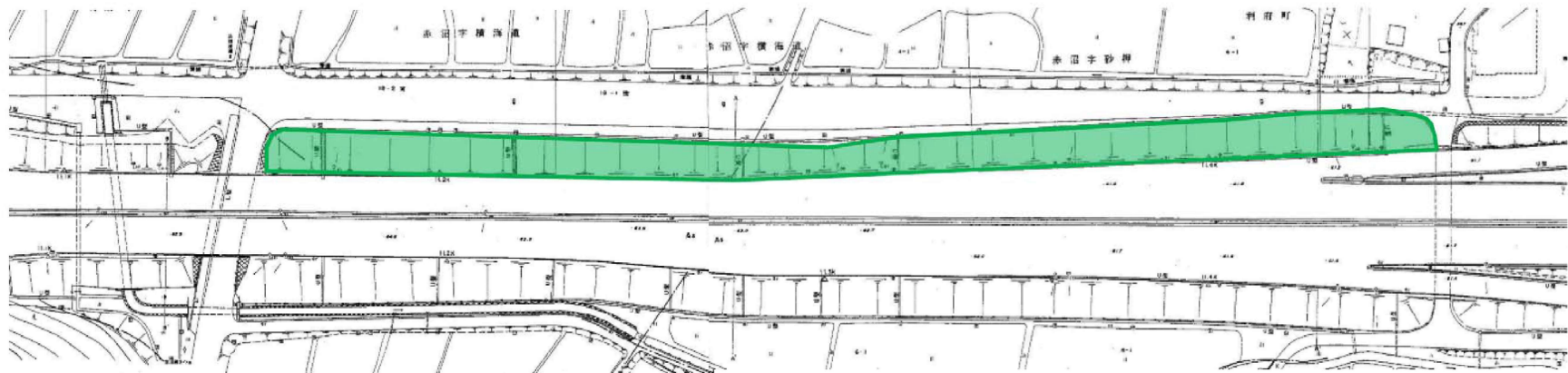


計 算 式				
NO.	距離	全幅員	平均幅員	面積
①		5.90		
	9.00	8.40	7.15	64.350
②	38.70	10.70	9.55	369.585
③	21.0	10.40	10.55	221.550
NO.	a	b	c	S
④	10.40	2.80	10.10	11.65
⑤	10.10	2.50	9.20	10.90
⑥	9.20	8.00	7.60	12.40
				合計
				709.724

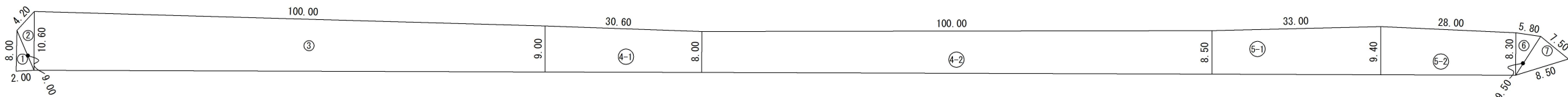
計 算 式				
NO.	a	b	c	S
①	2.90	4.50	4.30	5.85
②	4.30	4.40	5.40	7.05
②-1	5.40	2.00	3.50	5.45
②-2	3.50	6.20	6.50	8.10
②-3	6.50	6.10	12.50	12.55
③	12.50	13.00	5.30	15.40
④	5.30	22.80	23.60	25.85
⑤	23.60	11.60	13.20	24.20
⑤-1	13.20	12.50	11.80	18.75
⑥	11.80	12.50	17.50	20.90
⑦	17.50	15.00	20.00	26.25
⑧	5.80	15.70	16.60	19.05
⑨	16.60	16.30	4.20	18.55
⑩	4.20	11.50	11.40	13.55
⑪	11.40	11.30	1.00	11.85
NO.	距離	全幅員	平均幅員	面積
⑫		1.00		
	41.00	1.00	1.00	
				合計
				588.272

実施		(1工区)	
工事名	仙台松島道路 除草業務委託		
路線名	主要地方道仙台松島道路		
図面名	第1回目 11.70KP～11.78KP(下り)付近 法面 松島海岸IC廻り 公社用地		
縮尺	V=1: 500 H=1: 500	図面番号	17/46
会社名			
事業者名	宮城県道路公社		

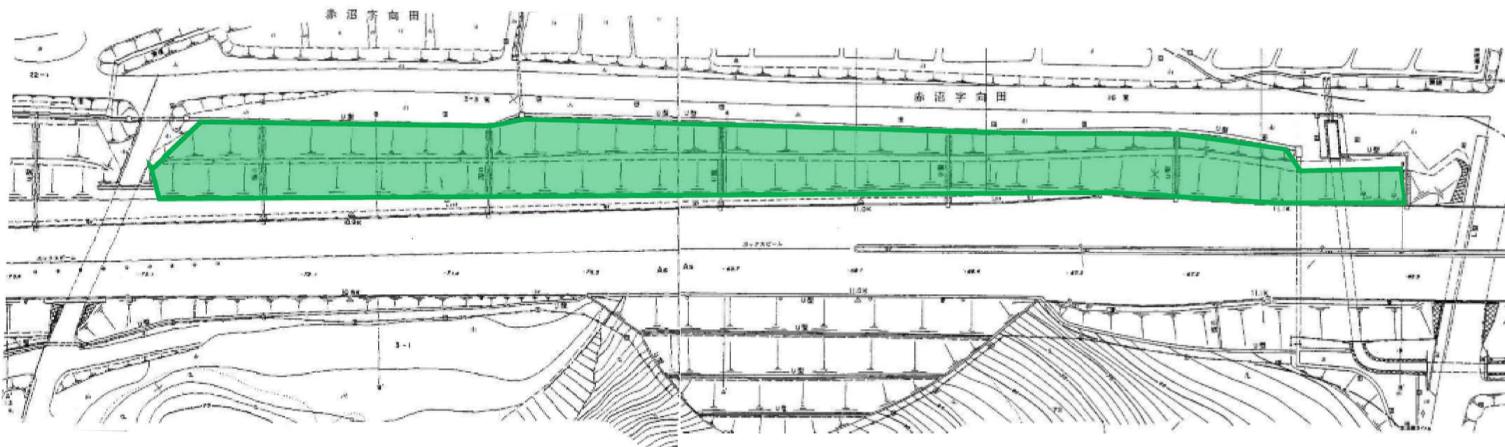
11. 15KP～11. 47KP(下り)付近 法面



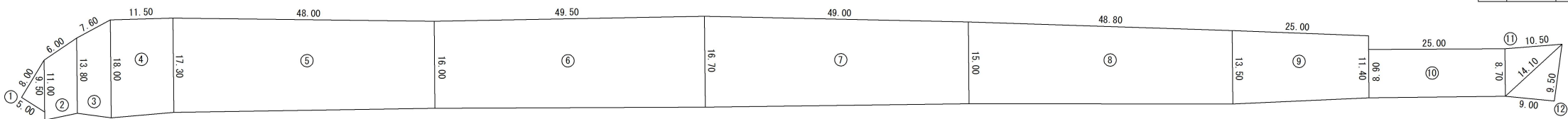
計算式					
NO.	a	b	c	S	面積
1	2.000	8.000	9.000	9.500	7.310
2	9.000	4.200	10.600	11.900	18.586
NO.	距離	全幅員	平均幅員		面積
3		10.600			
	100.000	9.000	9.800		980.000
4-1	30.600	8.000	8.500		260.100
4-2	100.000	8.500	8.250		825.000
5-1	33.000	9.400	8.950		295.350
5-2	28.000	8.300	8.850		247.800
NO.	a	b	c	S	面積
6	8.300	5.800	9.500	11.800	23.873
7	9.500	7.500	8.500	12.750	30.406
				合計	2688.425



10. 85KP～11. 15KP(下り)付近 法面



計算式					
NO.	a	b	c	S	面積
1	5.000	8.000	9.500	11.250	19.997
NO.	距離	全幅員	平均幅員		面積
2		11.000			
	6.000	13.800	12.400		74.400
3	7.600	18.000	15.900		120.840
4	11.500	17.300	17.650		202.975
5	48.00	16.000	16.650		799.200
6	49.500	16.700	16.350		809.325
7	49.000	15.000	15.850		776.650
8	48.800	13.500	14.250		695.400
9	25.000	11.400	12.450		311.250
10		8.900			
	25.000	8.700	8.800		220.000
NO.	a	b	c	S	面積
11	8.700	10.500	14.100	16.650	45.561
12	14.100	9.500	9.000	16.300	42.191
				合計	4117.789

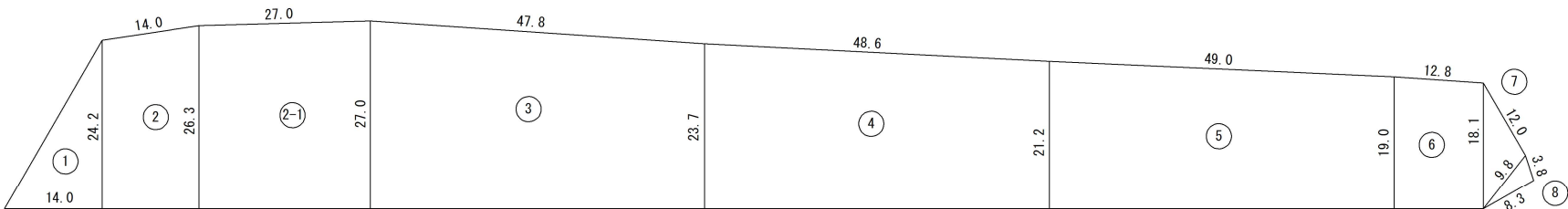
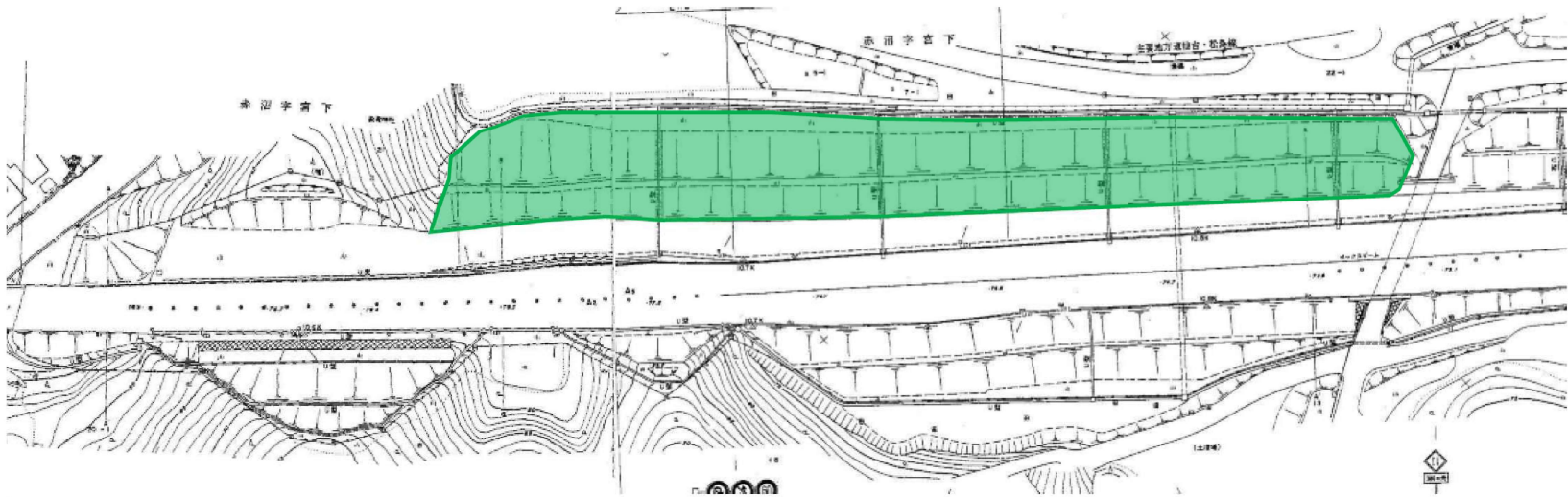


実施

(1工区)

工事名	仙台松島道路 除草業務委託		
路線名	主要地方道仙台松島道路		
図面名	第1回目 11.15KP～11.47KP(下り)付近 法面 10.85KP～11.15KP(下り)付近 法面		
縮尺	V=1: 500 H=1: 500	図面番号	18/46
会社名			
事業者名	宮城県道路公社		

10. 65KP～10. 85KP(下り)付近 法面



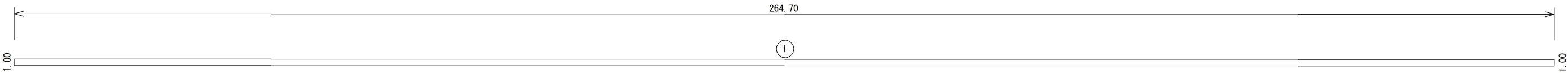
計算式					
NO.	底辺	高さ			面積
①	14.0	24.2			169.4
NO.	距離	全幅員	平均幅員		面積
②		24.2			
	14.0	26.3	25.25		353.5
②-1	27.0	27.0	26.65		719.5
③	47.8	23.7	25.35		1211.7
④	48.6	21.2	22.45		1091.0
⑤	49.0	19.0	20.10		984.9
⑥	12.8	18.1	18.55		237.4
NO.	a	b	c	S	面積
⑦	18.1	12.0	9.8	19.95	54.572
⑧	9.8	3.8	8.3	10.95	15.446
				合計	4837.418

実施		(1工区)	
工事名	仙台松島道路 除草業務委託		
路線名	主要地方道仙台松島道路		
図面名	第1回目 10.65KP～10.85KP(下り)付近 法面		
縮尺	V=1: 500 H=1: 500	図面番号	19/46
会社名			
事業者名	宮城県道路公社		

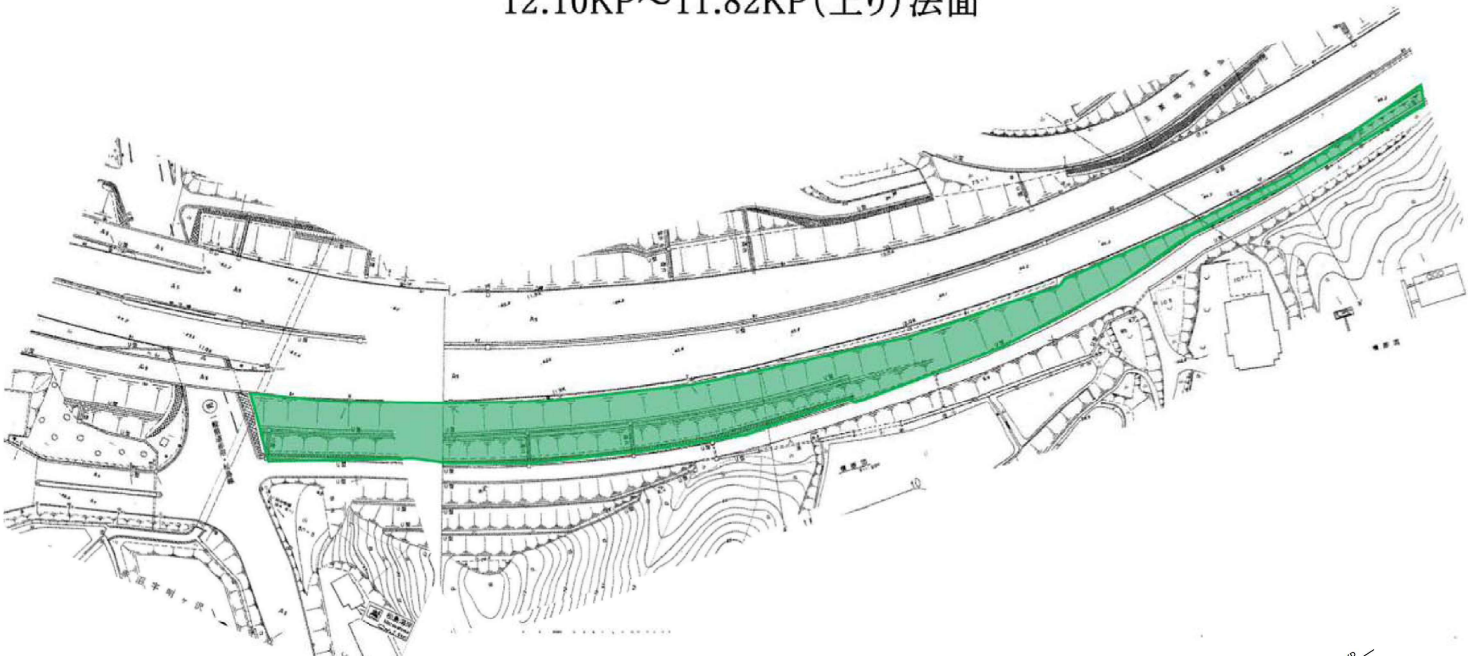
12.13KP～12.37KP(下り)フェンス沿い



面積計算書				
記号	距離	全幅員	平均幅員	面積
①		1.000		
	264.700	1.000	1.000	264.700
			合計	264.700



12.10KP～11.82KP(上り)法面



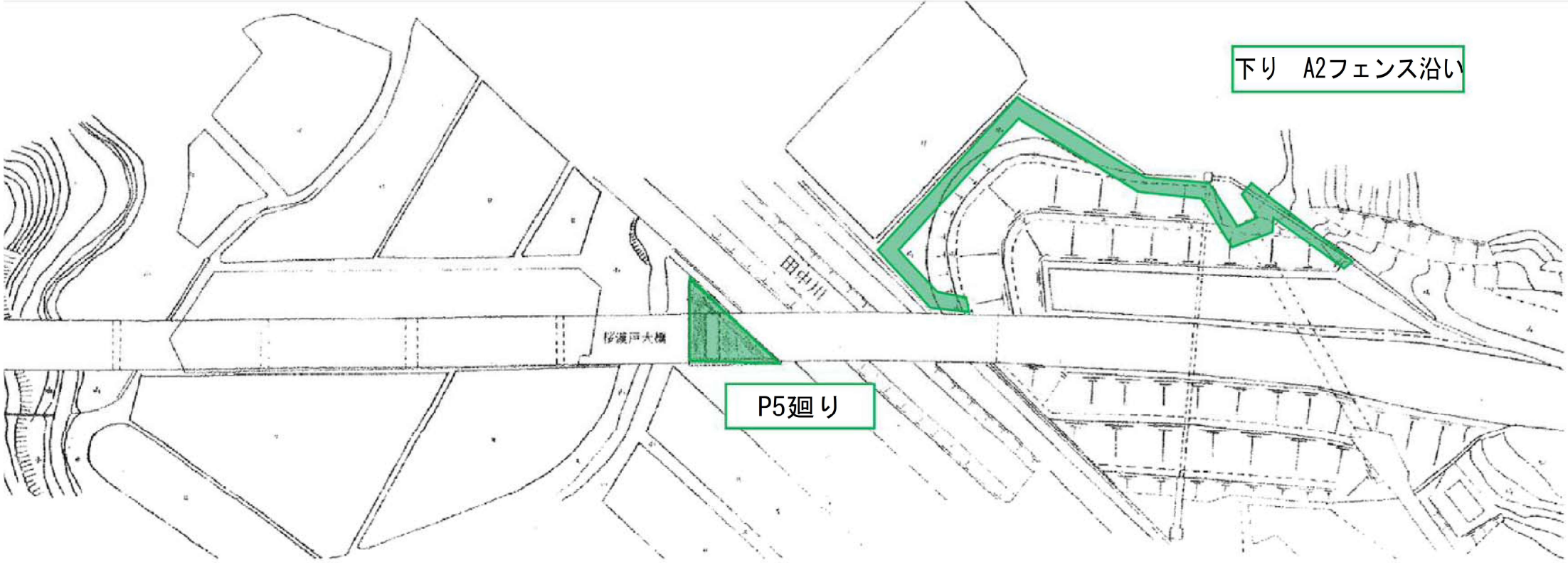
面積計算書					
NO.	a	b	c	S	面積
①	6.900	9.600	9.900	13.200	31.431
②	9.900	2.900	8.300	10.550	10.864
NO.	距離	全幅員	平均幅員		面積
③		8.300			
	22.000	8.300	8.300		182.600
③-1	50.000	8.500	8.400		420.000
③-2	28.500	8.300	8.400		239.400
③-3	41.000	8.200	8.250		338.250
④	20.500	8.500	8.350		171.175
⑤		6.000			
	72.200	7.100	6.550		472.910
⑥	27.500	6.800	6.950		191.125
⑦	42.000	4.000	5.400		226.800
⑧	20.500	4.000	4.000		82.000
⑨		16.300			
	20.000	14.300	15.300		306.000
⑩	26.300	11.500	12.900		339.270
⑪	30.000	8.000	9.750		292.500
⑫		8.900			
	28.000	3.600	6.250		175.000
⑬	14.000	3.600	3.600		50.400
⑭	28.000	3.500	3.550		99.400
⑮		1.000			
	6.000	0.500	0.750		4.500
				合計	3633.625

実施

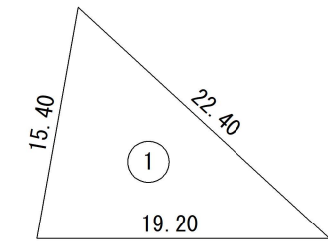
(1工区)

工事名	仙台松島道路 除草業務委託		
路線名	主要地方道仙台松島道路		
図面名	第1回目 12.13KP～12.37KP(下り)フェンス沿い 12.10KP～11.82KP(上り)法面		
縮尺	V=1: 500 H=1: 500	図面番号	20/46
会社名			
事業者名	宮城県道路公社		

桜渡戸大橋下フェンス部(P5) 下りA2フェンス沿い

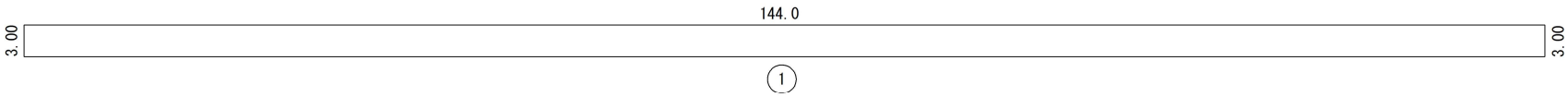


大橋下フェンス部 (P5廻り)



記号	a	b	c	S	面積
①	15.40	22.40	19.20	28.500	145.53
				計	145.53
				控除面積計	24.50
				合計	121.03

下りA2フェンス沿い

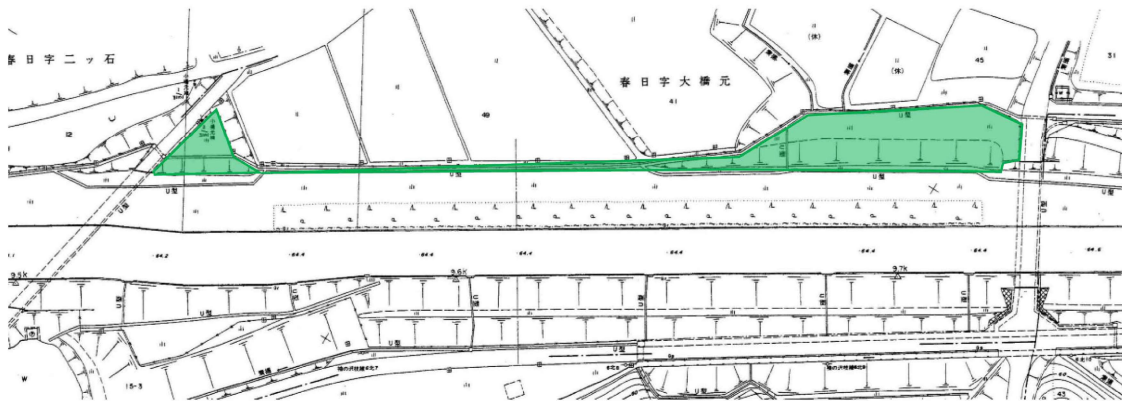


面積計算書				
記号	距離	幅員	平均幅員	面積
①		3.000		
	144.000	3.000	3.0000	432.000
			合計	432.000

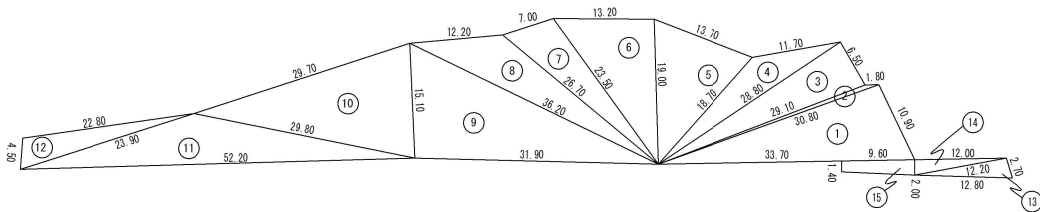
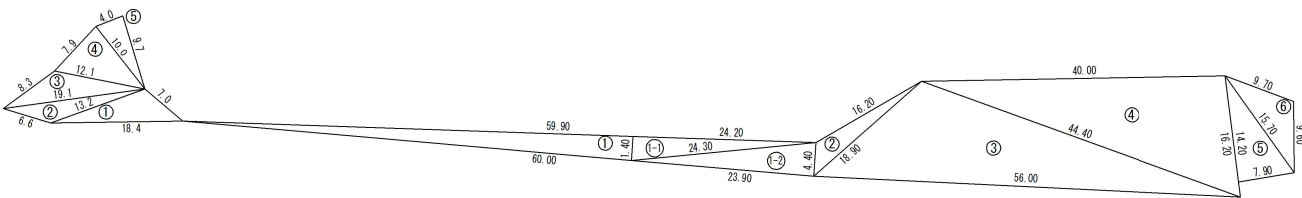
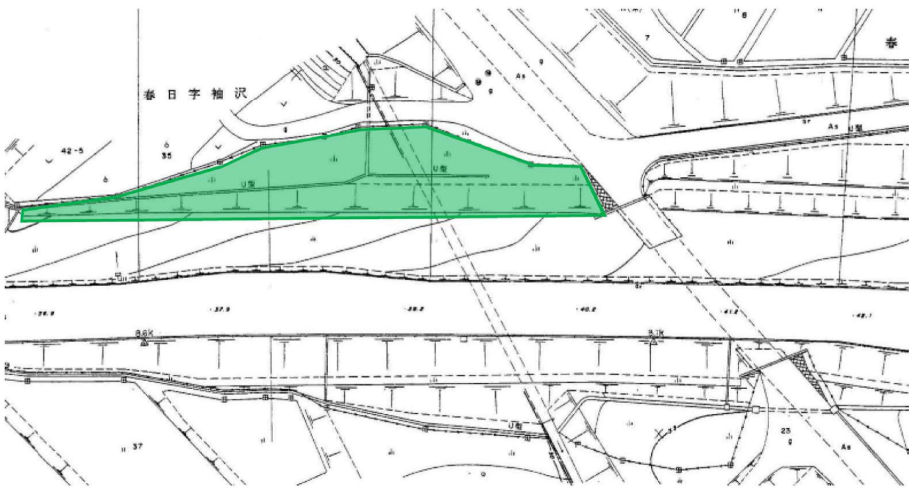
実施		(1工区)	
工事名	仙台松島道路 除草業務委託		
路線名	主要地方道仙台松島道路		
図面名	第1回目 桜渡戸大橋下フェンス部 (P5廻り) 桜渡戸大橋下フェンス部 (下りA2廻り)		
縮尺	V=1: 500 H=1: 500	図面番号	21/46
会社名			
事業者名	宮城県道路公社		

除草工面積図22番

9.60KP(下り)防音壁裏



8.70KP(下り)防音壁裏



計算式						計算式					
NO.	a	b	c	S	面積	NO.	a	b	c	S	面積
1	7.0	18.4	13.2	19.30	36.1	1	59.9	60.0	1.4	60.65	41.800
2	13.2	6.6	19.1	19.45	23.3	1-1	1.4	24.2	24.3	24.95	16.900
3	19.1	8.3	12.1	19.75	33.5	1-2	24.3	23.9	4.4	26.30	52.500
4	12.1	7.9	10.0	15.00	39.2	2	4.4	16.2	18.9	19.75	30.200
5	10.0	4.0	9.7	11.85	19.2	3	18.9	56.0	44.4	59.65	367.800
			小計		151.3	4	44.4	40.0	16.2	50.30	322.800
						5	14.2	7.9	15.7	18.90	55.900
						6	15.7	9.7	9.6	17.50	44.000
									小計		931.900
									合計		1,083.200

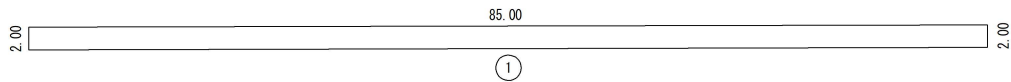
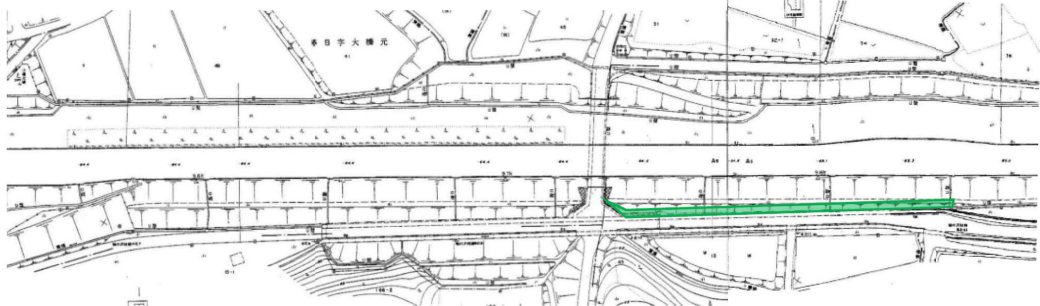
計算式					
NO.	a	b	c	S	面積
1	33.7	10.9	30.8	37.7	166.900
2	30.8	1.8	29.1	30.85	8.800
3	29.1	6.5	28.8	32.20	93.300
4	28.8	11.7	18.7	29.60	67.900
5	18.7	13.7	19.0	25.70	120.200
6	18.0	13.2	23.5	27.85	125.300
7	23.5	7.0	26.7	28.60	77.300
8	26.7	12.2	36.2	37.55	118.000
9	36.2	15.1	31.9	41.60	240.200
10	15.1	29.7	29.8	37.30	217.200
11	29.8	52.2	23.9	52.95	163.400
12	23.9	22.8	4.5	25.60	50.700
13	2.70	12.80	12.20	13.85	16.300
14	12.20	12.00	2.00	13.10	11.900
NO.	距離	幅員	平均幅員		面積
15		2.00			
	9.60	1.40	1.70		16.320
			合計		1,493.720

実施

(1工区)

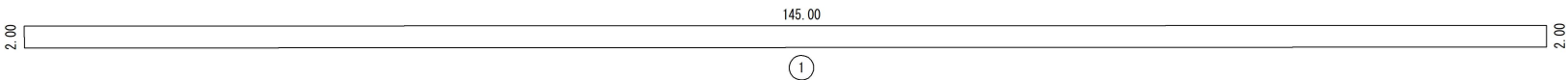
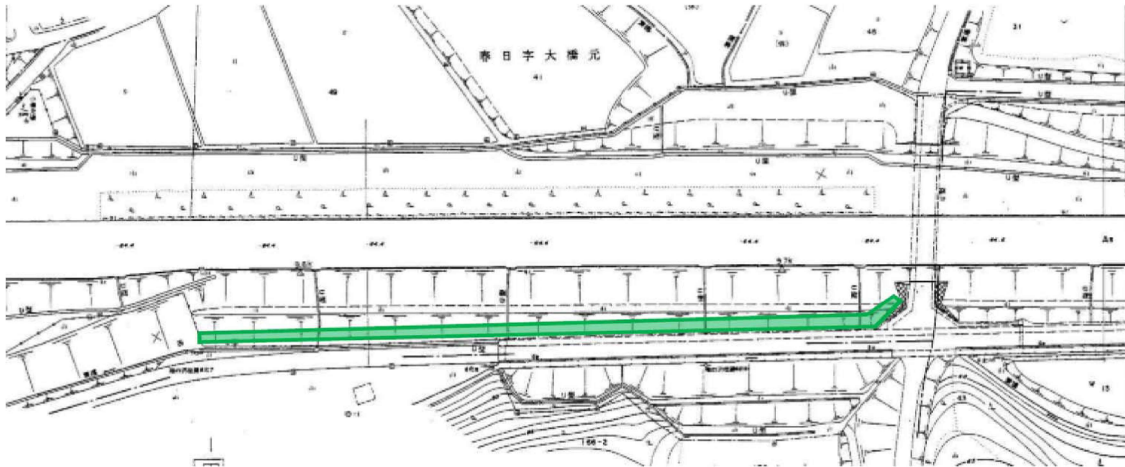
工事名	仙台松島道路 除草業務委託		
路線名	主要地方道仙台松島道路		
図面名	第1回目 9.60KP(下り)防音壁裏		
	8.70KP(下り)防音壁裏		
縮尺	V=1: 500	図面番号	22/46
	H=1: 500		
会社名			
事業者名	宮城県道路公社		

9.82KP～9.58KP(上り)フェンス沿い



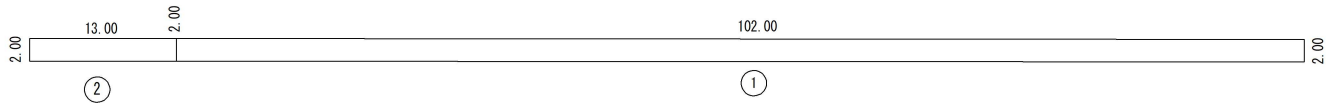
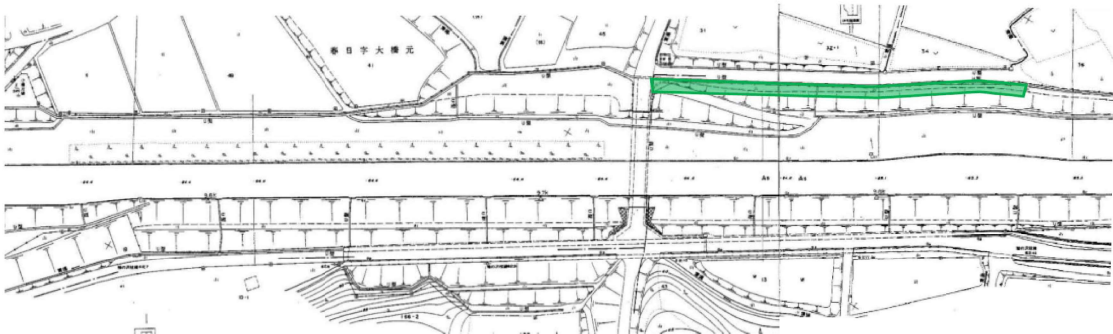
計算式				
NO.	距離	全幅員	平均幅員	面積
1		2.00		
	85.00	2.00	2.00	170.000
			合計	170.000

9.72KP～9.58KP(上り)フェンス沿い



計算式				
NO.	距離	全幅員	平均幅員	面積
1		2.00		
	145.00	2.00	2.00	290.000
			合計	290.000

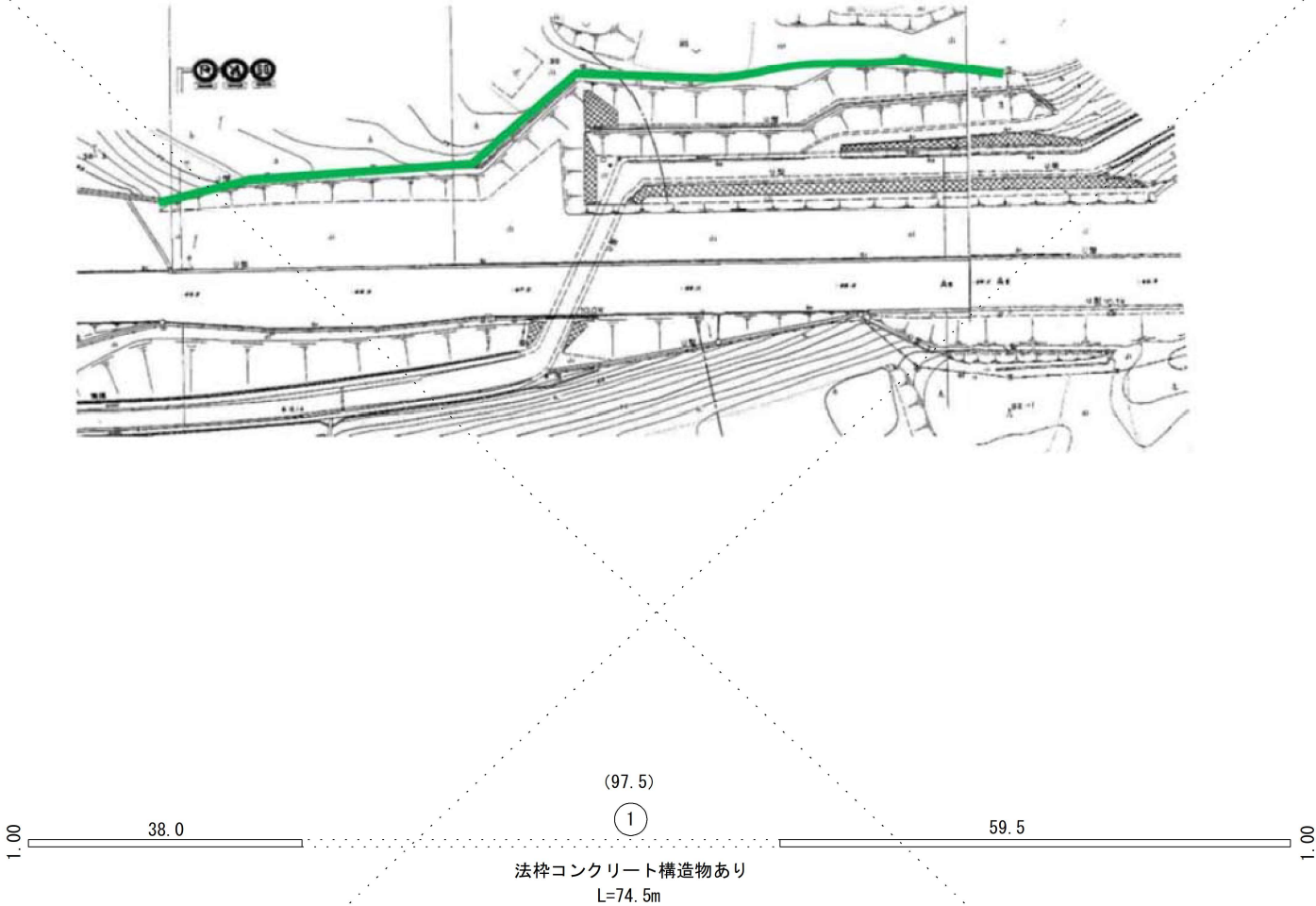
9.74KP～9.84KP(下り)フェンス沿い



計算式				
NO.	距離	全幅員	平均幅員	面積
1		2.00		
	102.00	2.00	2.00	204.000
2	13.00	2.00	2.00	26.000
			合計	230.000

実施		(1工区)	
工事名	仙台松島道路 除草業務委託		
路線名	主要地方道仙台松島道路		
図面名	第1回目 9.82KP～9.58KP(上り)フェンス沿い 9.72KP～9.58KP(上り)フェンス沿い 9.74KP～9.84KP(下り)フェンス沿い		
縮尺	V=1: 500 H=1: 500	図面番号	23/46
会社名			
事業者名	宮城県道路公社		

9. 92KP(下り) 梨畑フェンス沿い



計算書				
NO.	距離	全幅員	平均幅員	面積
1		1.000		
	97.500	1.000	1.000	97.500
			合計	97.500

8. 60KP(上り) 畦畔脇フェンス沿い

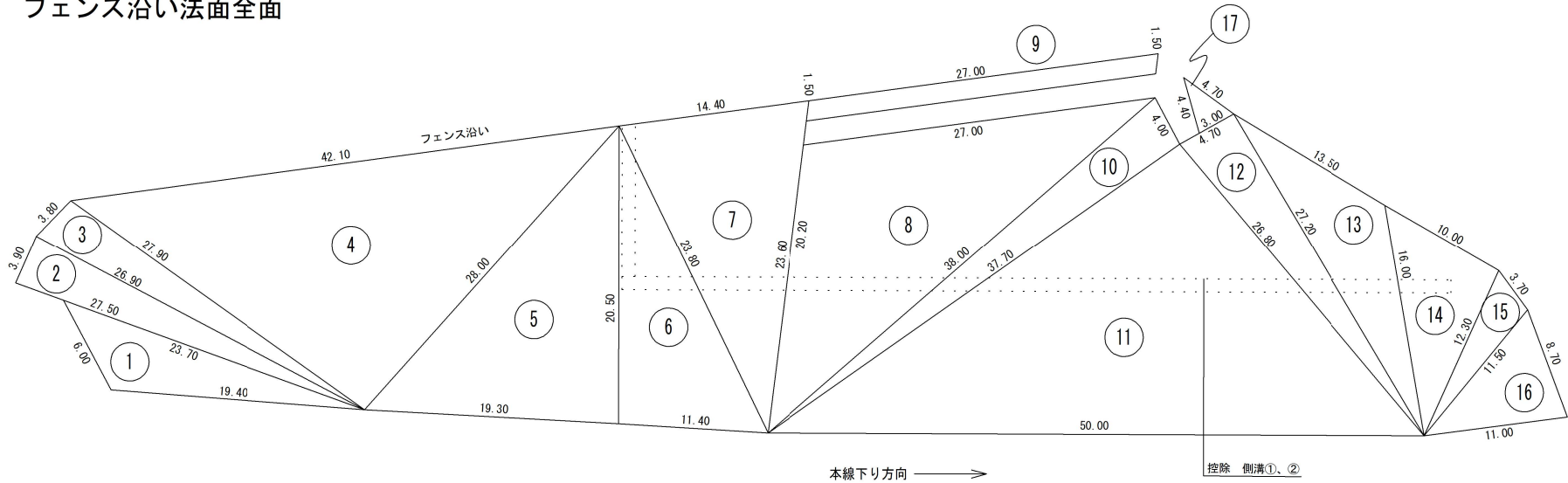


計算式				
NO.	距離	全幅員	平均幅員	面積
1		(2.000)		
	(197.600)	(2.000)	(2.00000)	(395.200)
			合計	(395.200)

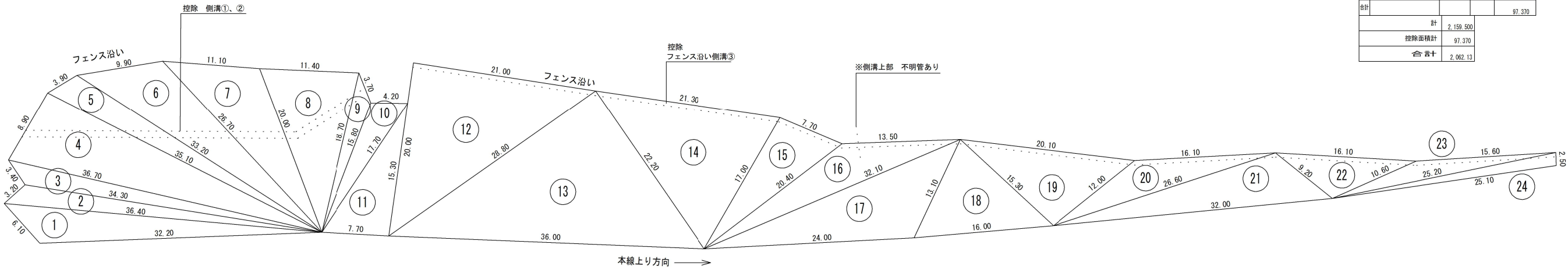
実施		(1工区)	
工事名	仙台松島道路 除草業務委託		
路線名	主要地方道仙台松島道路		
図面名	第1回目 8.60KP(上り)畦畔脇フェンス沿い 9.92KP(下り)梨畑フェンス沿い		
縮尺	V=1: 500 H=1: 500	図面番号	24/46
会社名			
事業者名	宮城県道路公社		

除草工面積図25番

8. 7kp付近下り法面
フェンス沿い法面全面



計算式					
NO.	a	b	c	S	面積
1	19.4	6.0	23.7	24.55	44.600
2	27.5	3.9	26.9	29.15	52.200
3	26.9	3.8	27.9	29.30	50.100
4	27.9	42.1	28.0	49.00	387.000
5	28.0	19.3	20.5	33.90	197.800
6	20.5	11.4	23.8	27.85	116.700
7	23.8	14.4	23.6	30.90	162.500
8	20.2	27.0	38.0	42.600	261.600
9					
10	38.0	4.0	37.7	39.85	75.300
11	37.7	50.0	26.8	57.25	497.000
12	26.8	4.7	27.2	29.35	62.900
13	27.2	13.5	16.0	28.35	77.300
14	16.0	10.0	12.3	19.15	61.400
15	12.3	3.7	11.5	13.75	21.200
16	11.5	8.7	11.0	15.6	45.000
17	4.4	3.0	4.7	6.05	6.400
NO.	距離	幅員	平均幅員		面積
9	27.0	1.5	1.5		40.5
				合計	2,159,500
NO	名称		単位面積	数量	面積
1	側溝① L11.5m×w1.3m		14.95	1.0	
2	側溝② L63.4m×w1.3m		82.42	1.0	
合計					
計				2,159,500	
控除面積計				97,370	
合計				2,062,13	



計算式										
NO.	a	b	c	S	面積	NO.	名称	単位面積	数量	面積
1	32.2	6.1	36.4	37.35	75.500	1	側溝① L29.1m×w0.8m	23.28	1.0	23.280
2	36.4	3.2	34.3	36.95	42.600	2	側溝② L9.4×w1.2m	11.28	1.0	11.280
3	34.3	3.4	36.7	37.20	42.600	3	側溝③ L131.4m×w0.5m	65.70	1.0	65.700
4	36.7	8.9	35.1	40.35	155.900	合計				100.260
5	35.1	3.9	33.2	36.10	58.000	計		2,260.900		
6	33.2	9.9	26.7	34.90	110.200	控除面積計		100.260		
7	26.7	11.1	20.0	28.90	100.300	合 計		2,160.640		
8	20.0	11.4	18.7	25.05	104.700					
9	18.7	3.7	15.8	19.10	19.700					
10	15.8	4.2	17.7	18.85	31.100					
11	17.7	15.3	7.7	20.35	58.600					
12	20.0	21.0	28.8	34.90	209.900					
13	28.8	36.0	22.2	43.50	319.600					
14	22.2	21.3	17.0	30.25	169.900					
15	17.0	7.7	20.4	22.55	63.200					
16	20.4	13.5	32.1	33.00	85.400					
17	32.1	24.0	13.1	34.60	140.400					
18	13.1	16.0	15.3	22.20	92.900					
19	15.3	20.1	12.0	23.70	91.500					
20	12.0	16.1	26.6	27.35	59.500					
21	26.6	32.0	9.2	33.90	107.700					
22	9.2	16.1	10.6	17.95	46.200					
23	10.6	15.6	25.2	25.70	44.200					
24	25.2	2.5	25.1	26.40	31.300					
				合計	2,260.900					

8. 6kp付近上り法面
フェンス沿い法面全面

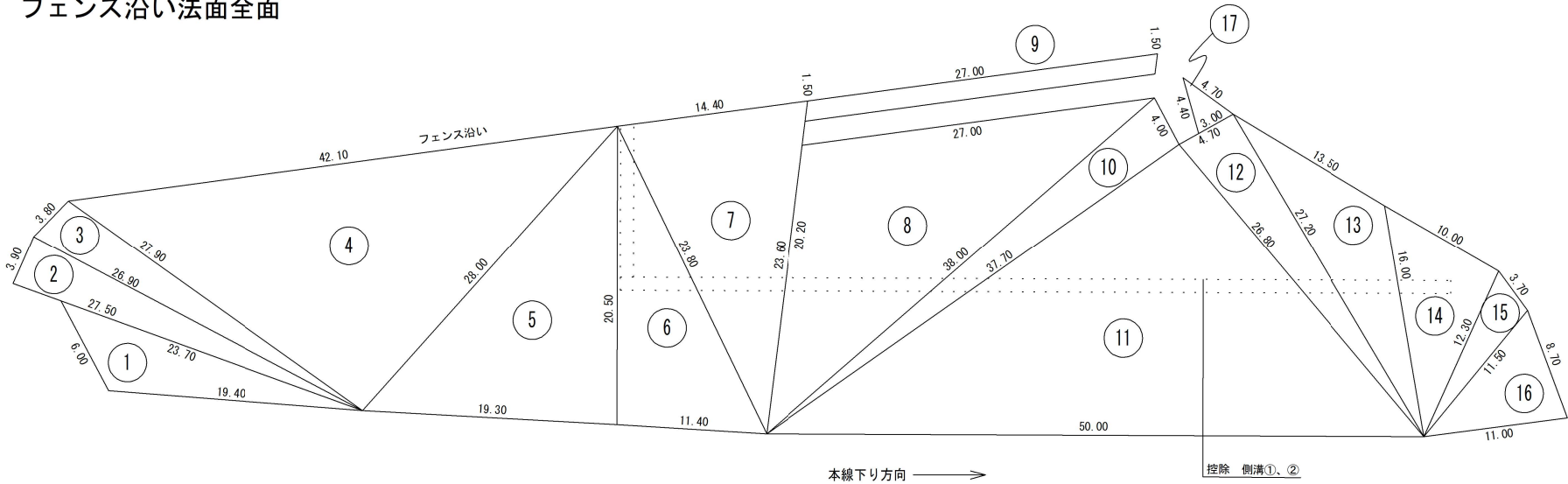
実施

(1工区)

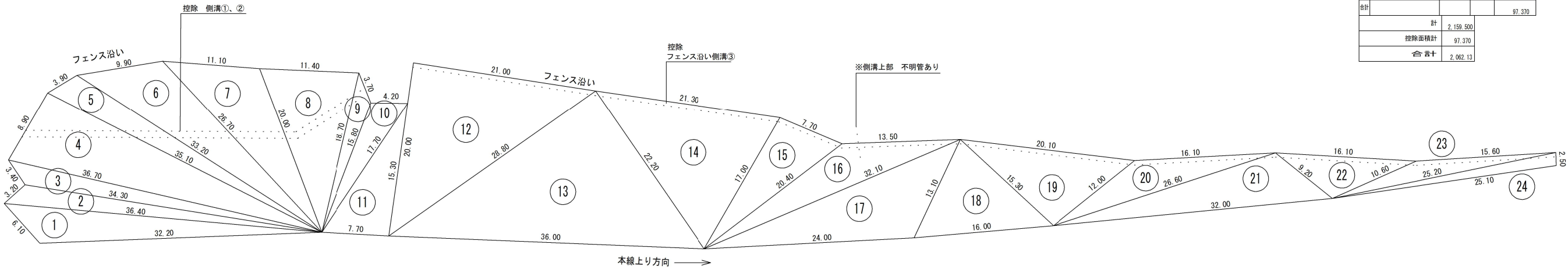
工事名	仙台松島道路 除草業務委託				
路線名	主要地方道 仙台松島線				
図面名	第1回目	8. 7kp 付近下り法面 8. 6kp 付近上り法面			
縮尺		図面番号	25/46		
会社名					
事業者名	宮城県道路公社				

除草工面積図25番

8. 7kp付近下り法面
フェンス沿い法面全面



計算式					
NO.	a	b	c	S	面積
1	19.4	6.0	23.7	24.55	44.600
2	27.5	3.9	26.9	29.15	52.200
3	26.9	3.8	27.9	29.30	50.100
4	27.9	42.1	28.0	49.00	387.000
5	28.0	19.3	20.5	33.90	197.800
6	20.5	11.4	23.8	27.85	116.700
7	23.8	14.4	23.6	30.90	162.500
8	20.2	27.0	38.0	42.600	261.600
9					
10	38.0	4.0	37.7	39.85	75.300
11	37.7	50.0	26.8	57.25	497.000
12	26.8	4.7	27.2	29.35	62.900
13	27.2	13.5	16.0	28.35	77.300
14	16.0	10.0	12.3	19.15	61.400
15	12.3	3.7	11.5	13.75	21.200
16	11.5	8.7	11.0	15.6	45.000
17	4.4	3.0	4.7	6.05	6.400
NO.	距離	幅員	平均幅員		面積
9	27.0	1.5	1.5		40.5
				合計	2,159.500
NO	名称		単位面積	数量	面積
1	側溝① L11.5m×w1.3m		14.95	1.0	
2	側溝② L63.4m×w1.3m		82.42	1.0	
合計					
計				2,159.500	
控除面積計				97.370	
合計				2,062.13	



計 算 式										
NO.	a	b	c	S	面積	NO.	名 称	単位面積	数量	面積
1	32.2	6.1	36.4	37.35	75.500	1	側溝① L29.1m×w0.8m	23.28	1.0	23.280
2	36.4	3.2	34.3	36.95	42.600	2	側溝② L9.4×w1.2m	11.28	1.0	11.280
3	34.3	3.4	36.7	37.20	42.600	3	側溝③ L131.4m×w0.5m	65.70	1.0	65.700
4	36.7	8.9	35.1	40.35	155.900	合計				100.260
5	35.1	3.9	33.2	36.10	58.000	計		2,260.900		
6	33.2	9.9	26.7	34.90	110.200	控除面積計		100.260		
7	26.7	11.1	20.0	28.90	100.300	合 計		2,160.640		
8	20.0	11.4	18.7	25.05	104.700					
9	18.7	3.7	15.8	19.10	19.700					
10	15.8	4.2	17.7	18.85	31.100					
11	17.7	15.3	7.7	20.35	58.600					
12	20.0	21.0	28.8	34.90	209.900					
13	28.8	36.0	22.2	43.50	319.600					
14	22.2	21.3	17.0	30.25	169.900					
15	17.0	7.7	20.4	22.55	63.200					
16	20.4	13.5	32.1	33.00	85.400					
17	32.1	24.0	13.1	34.60	140.400					
18	13.1	16.0	15.3	22.20	92.900					
19	15.3	20.1	12.0	23.70	91.500					
20	12.0	16.1	26.6	27.35	59.500					
21	26.6	32.0	9.2	33.90	107.700					
22	9.2	16.1	10.6	17.95	46.200					
23	10.6	15.6	25.2	25.70	44.200					
24	25.2	2.5	25.1	26.40	31.300					
				合 計	2,260.900					

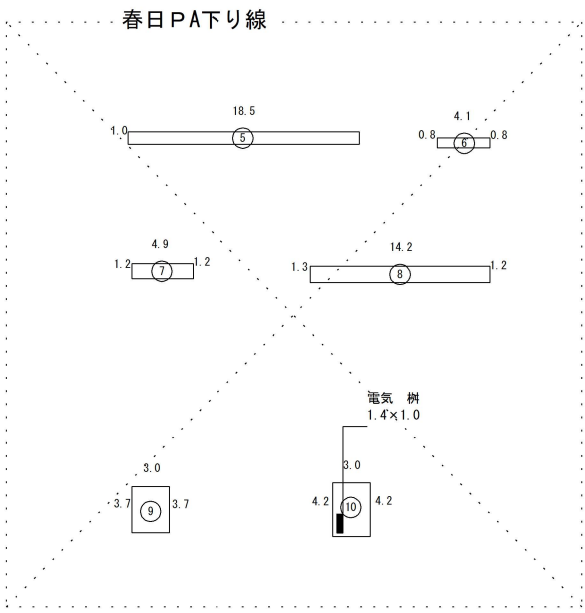
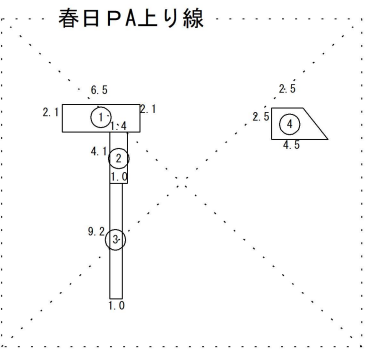
8. 6kp付近上り法面
フェンス沿い法面全面

実施

(1工区)

工事名	仙台松島道路 除草業務委託		
路線名	主要地方道 仙台松島線		
図面名	第1回目	8. 7kp 付近下り法面	8. 6kp 付近上り法面
縮尺		図面番号	25/46
会社名			
事業者名	宮城県道路公社		

第 1 回目 抜根工 (春日PA)

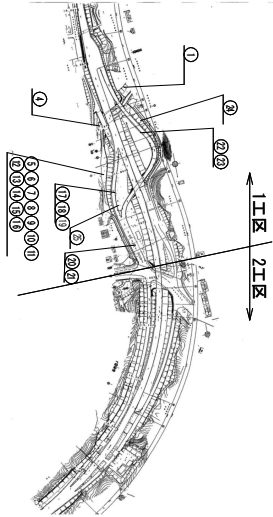


実施

(1工区)

工事名	仙台松島道路 除草業務委託		
路線名	主要地方道仙台松島道路		
図面名	第 1 回目	抜根工	春日PA
縮尺	V=1: 300 H=1: 300	図面番号	27/46
会社名			
事業者名	宮城県道路公社		

第1回目 抜根工 (松島大郷インター)



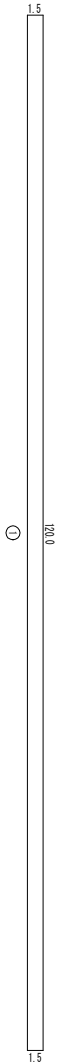
下り降口 (右)



下り降口 (右)



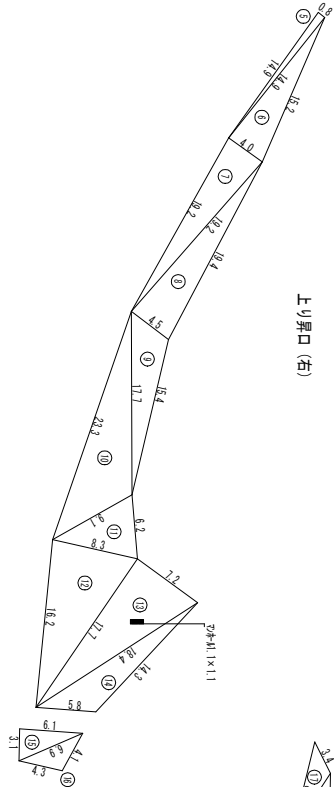
下り降口 (左)



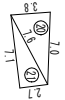
上り昇口 (左)



上り昇口 (右)



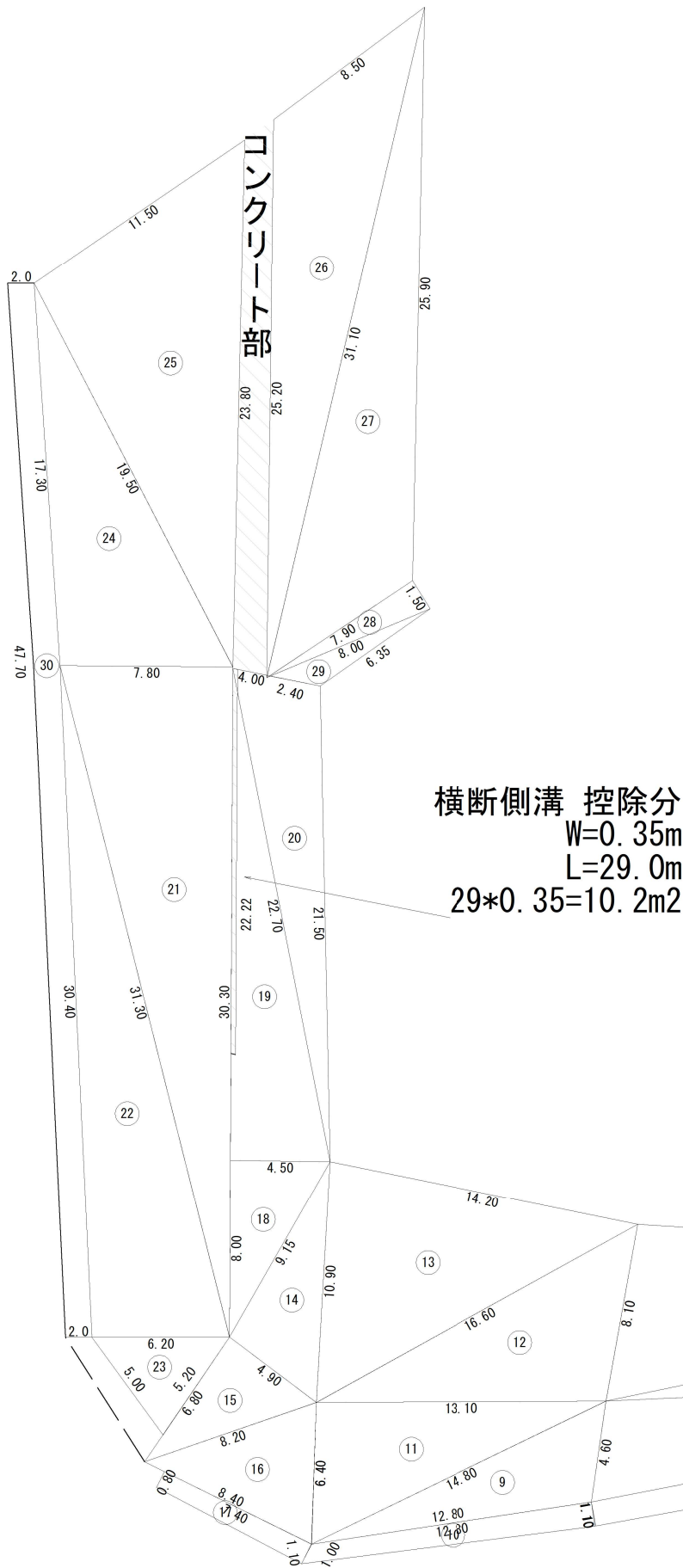
料金所事務所通り



令和6年度実施		(1工区)	
工事名	仙台松島道路 除算業務委託		
路線名	主要地方道仙台松島道路		
図面名	第1回目 抜根工 松島大郷インター		
縮尺	縦尺 1/1: 250 横尺 1/1: 250	図面番号	28/46
会社名			
事業者名	宮城県道路公社		

春日おもて梨園裏法面

春日事務所裏法面



面積計算書					
NO.	a	b	c	S	面積
1	1.9	19.2	19.0	20.05	18.0
2	19.0	18.8	2.4	20.10	22.5
3	2.4	27.5	27.8	28.85	32.8
4	27.8	27.5	6.3	30.80	86.4
5	4.8	30.3	29.7	32.40	71.2
6	30.3	28.3	8.1	33.35	113.8
7	29.7	30.9	4.6	32.60	67.0
NO.	距離	全幅員	平均幅員		面積
8		1.5			
	30.9	1.1	1.30		40.1
NO.	a	b	c	S	面積
9	4.6	12.8	14.8	16.10	28.1
NO.	距離	全幅員	平均幅員		面積
10		1.1			
	12.8	1.1	1.10		14.0
NO.	a	b	c	S	面積
11	14.8	6.4	13.1	17.15	41.8
12	13.1	8.1	16.6	18.90	52.1
13	16.6	14.2	10.9	20.85	76.5
14	10.9	9.2	4.9	12.48	22.2
15	4.9	6.8	8.2	9.95	16.6
16	8.2	6.4	8.4	11.50	24.4
NO.	距離	全幅員	平均幅員		面積
17		1.0			
	7.4	0.8	0.90		6.6
NO.	a	b	c	S	面積
18	9.2	4.5	8.0	10.83	17.9
19	4.5	22.7	22.2	24.70	49.9
20	22.7	21.5	4.0	24.10	41.9
21	30.3	7.8	31.3	34.70	118.1
22	31.3	6.2	30.4	33.95	94.1
23	6.2	5.2	5.0	8.20	12.5
24	7.8	17.3	19.5	22.30	67.2
25	19.5	23.8	11.5	27.40	111.3
26	25.2	8.5	31.1	32.40	85.1
27	31.1	25.9	7.9	32.45	83.9
28	7.9	1.5	8.0	8.70	5.9
29	8.0	6.4	2.4	8.38	6.1
30	47.7	2.0			95.40
				合計	1523.4

NO.	名称	面積
1	面積計算書	1513.2
	合計	1513.2


1523.4-10.2=1513.2m2

実施

(1工区)

工事名	仙台松島道路 除草業務委託		
路線名	主要地方道仙台松島道路		
図面名	第1回目	春日おもて梨園裏法面	
縮尺	S=1：500	図面番号	29/46
会社名			
事業者名	宮城県道路公社		

第2回目 刈払工 (路肩7.8K p ~12.0K p)

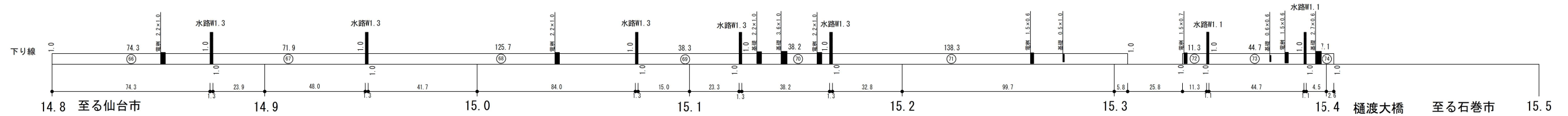
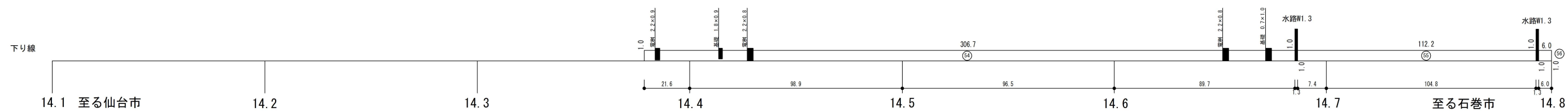
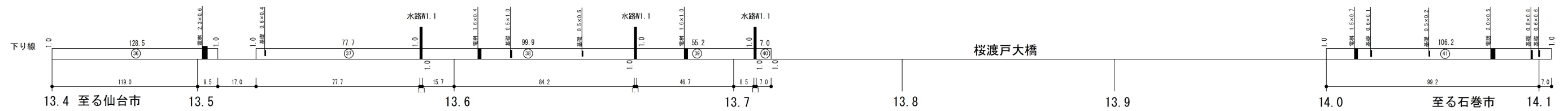
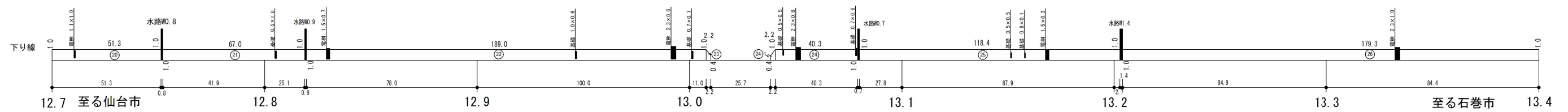
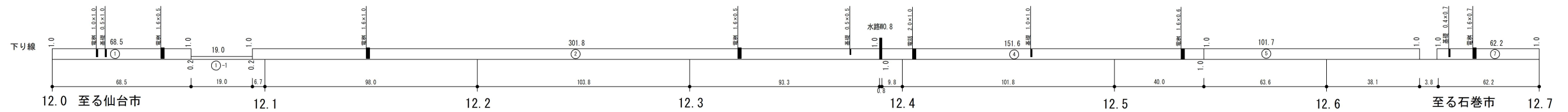


実施		(1工区)	
工事名	仙台松島道路 除草業務委託		
路線名	主要地方道仙台松島道路		
図面名	第2回目 本線(下) 7.8K~12.0K		
縮尺	V=1: 200 H=1: 1000	図面番号	30 / 46
会社名			
事業者名	宮城県道路公社		

第2回目 刈払工 (路肩7.8Kp~12.0Kp)



第2回目 刈払工 (路肩12.0Kp~15.4Kp)




实施

(1工区)

工事名	仙台松島道路 除草業務委託		
路線名	主要地方道仙台松島道路		
図面名	第2回目 本線（下）12.0K～15.4K		
縮尺	V=1: 200 H=1: 1000	図面番号	32/46
会社名			
事業者名	宮城県道路公社		

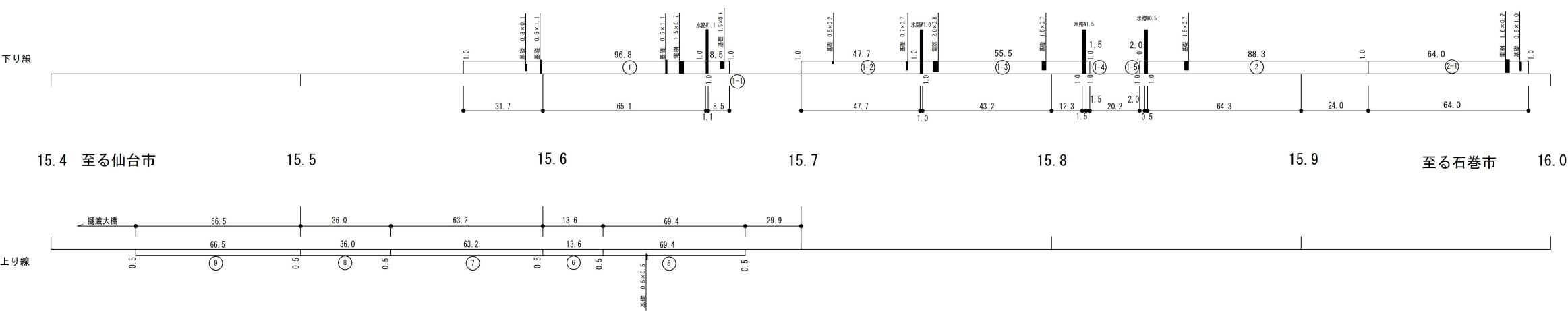
第2回目 刈払工 (路肩12.0K p ~ 15.4K p)



实施 (1工区)

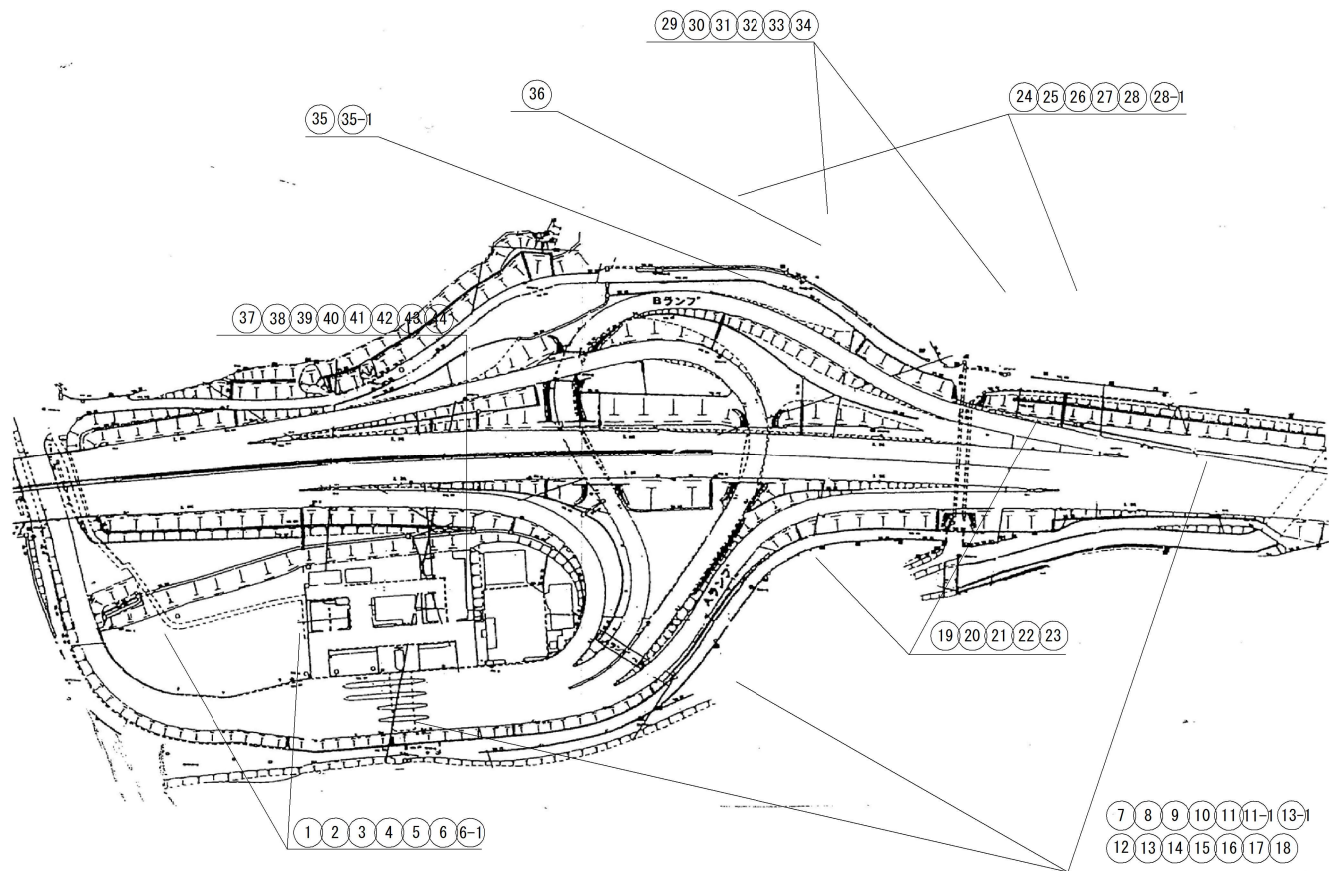
工事名	仙台松島道路 除草業務委託		
路線名	主要地方道仙台松島道路		
図面名	第2回目 本線(上) 12.0K~15.4K		
縮尺	V=1: 200 H=1: 1000	図面番号	33/46
会社名			
事業者名	宮城県道路公社		

第2回目 刈払工 (路肩15.4K p～16.0K p)

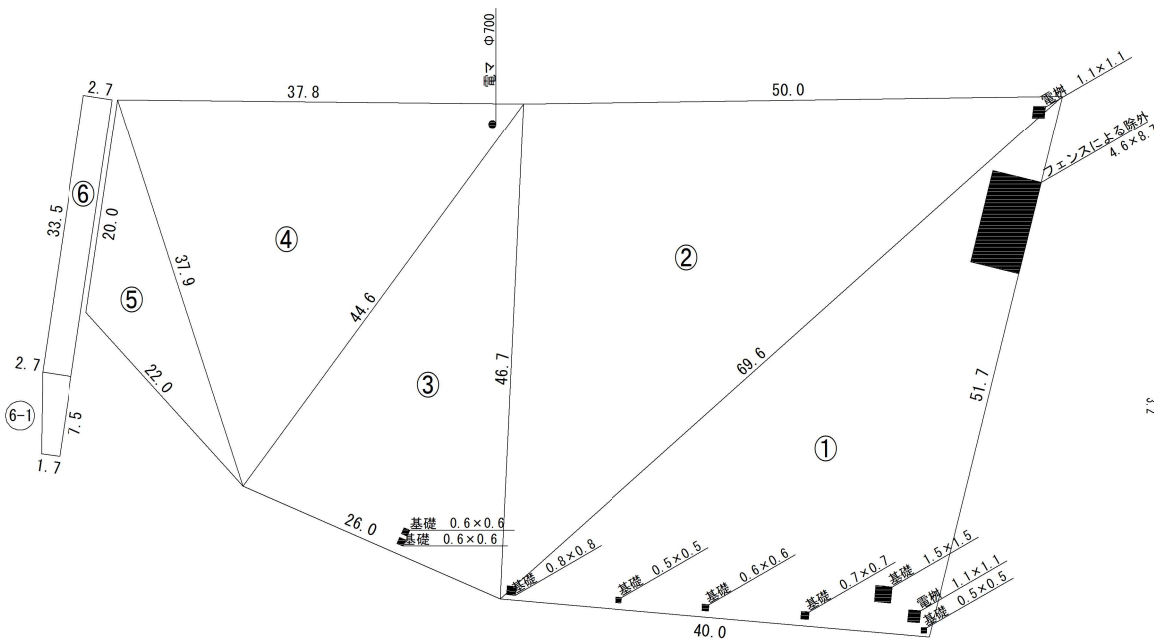


実施		(1工区)	
工事名	仙台松島道路 除草業務委託		
路線名	主要地方道仙台松島道路		
図面名	第2回目 本線 (上・下) 15.4K～16.0K		
縮尺	V=1: 200 H=1: 1000	図面番号	34/46
会社名			
事業者名	宮城県道路公社		

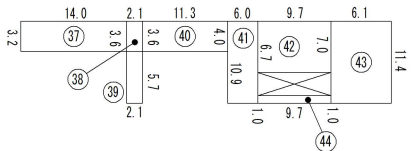
第2回目 刈払工 (利府中インター)



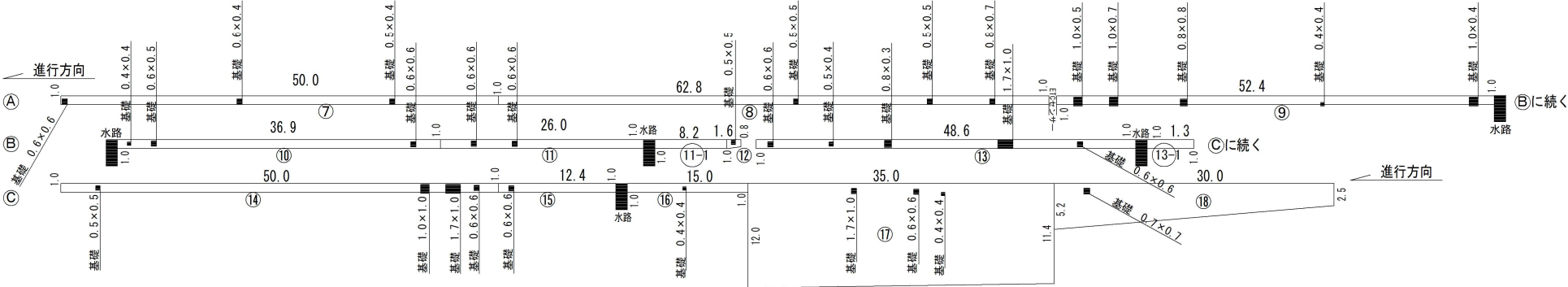
利府中インター入口



事務所裏



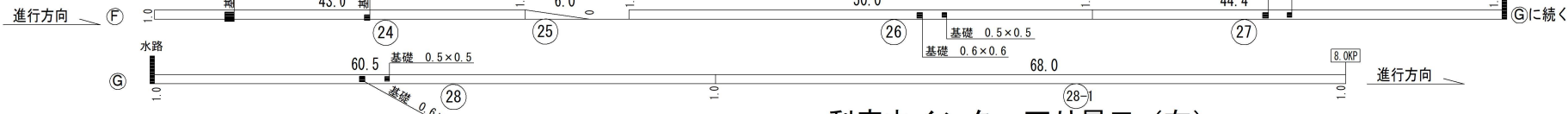
利府中インター(上り)降り口～利府中インター県道入口



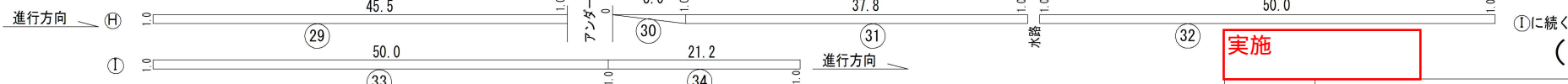
利府中インター上り降口 (右)



利府中インター下り昇口 (左)



利府中インター下り昇口 (右)



利府中インター下り降口 (右)



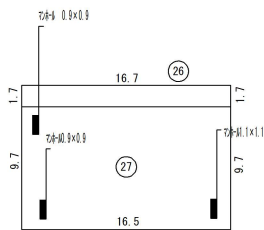
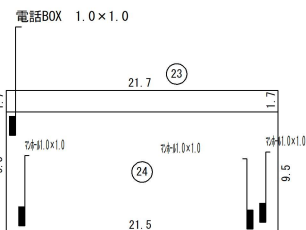
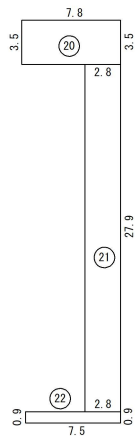
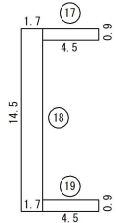
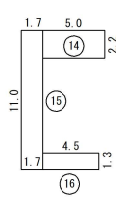
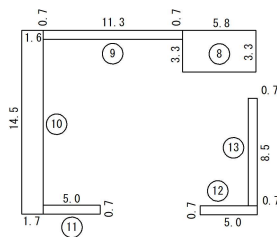
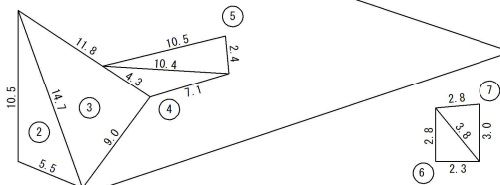
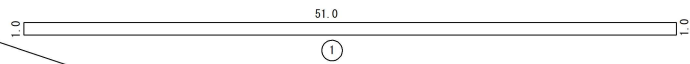
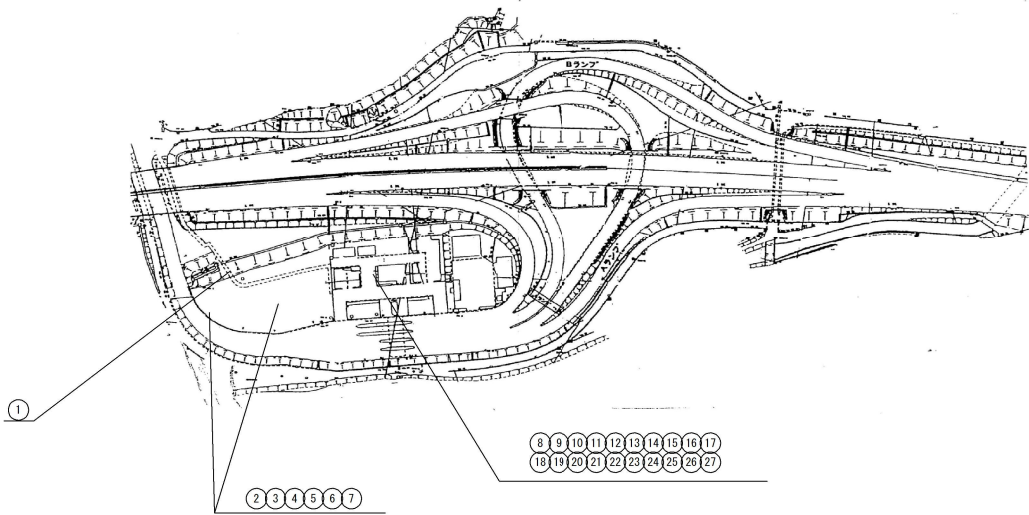
利府中インター下り降口 (左)



実施 (1工区)			
工事名	仙台松島道路 除草業務委託		
路線名	主要地方道仙台松島道路		
図面名	第2回目	刈払工	利府中インター
縮尺	V=1: 500 H=1: 500	図面番号	35/46
会社名			
事業者名	宮城県道路公社		

第2回目 抜根工 (利府中インター)

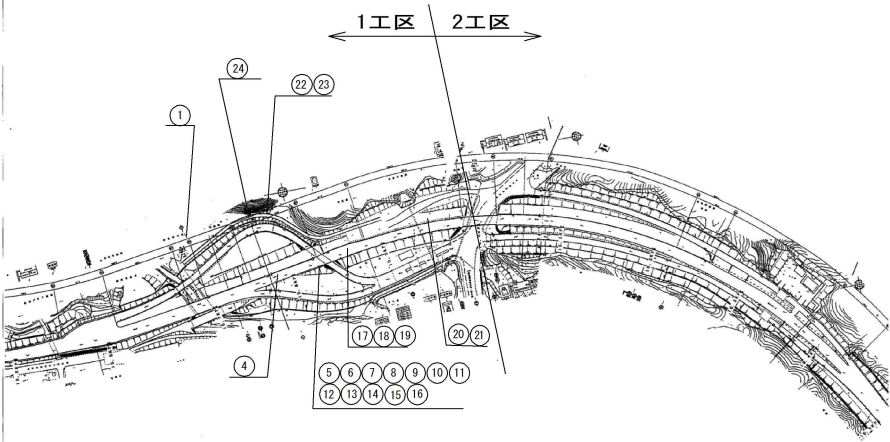
利府中インター



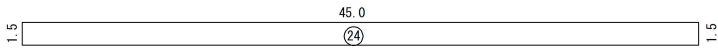
実施 (1工区)

工事名	仙台松島道路 除草業務委託		
路線名	主要地方道仙台松島道路		
図面名	第2回目 抜根工 利府中インター		
縮尺	V=1: 300 H=1: 300	図面番号	45/46
会社名			
事業者名	宮城県道路公社		

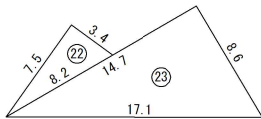
第2回目 抜根工（松島大郷インター）



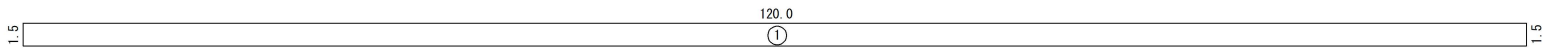
下り降口（右）




下り降口（右）



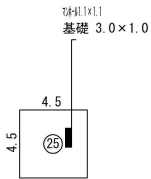
下り降口（左）



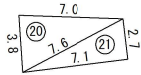
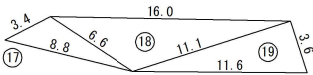
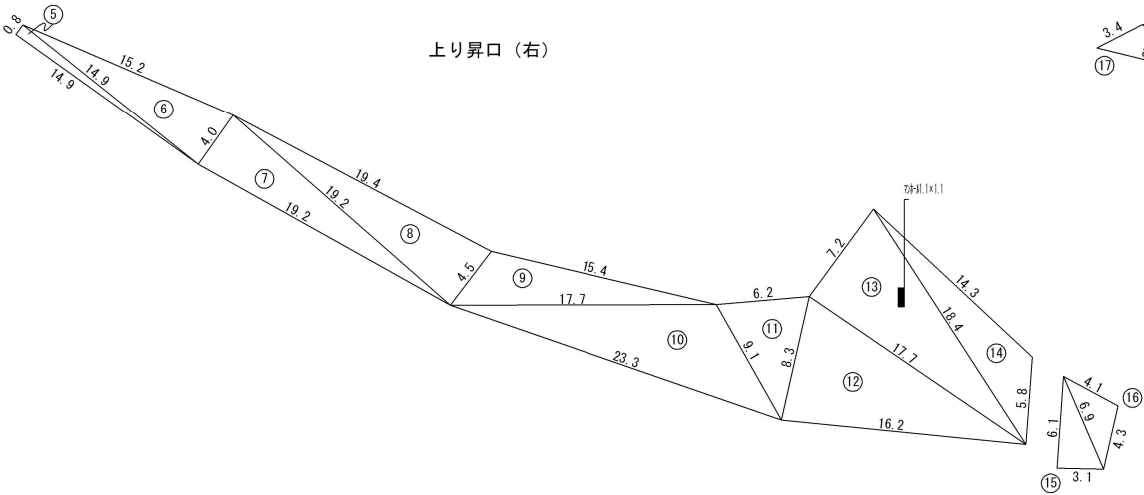
上り昇口（左）



料金所事務所廻り



上り昇口（右）



実施 (1工区)

工事名	仙台松島道路 除草業務委託		
路線名	主要地方道仙台松島道路		
図面名	第2回目 抜根工 松島大郷インター		
縮尺	V=1: 250 H=1: 250	図面番号	46/46
会社名			
事業者名	宮城県道路公社		