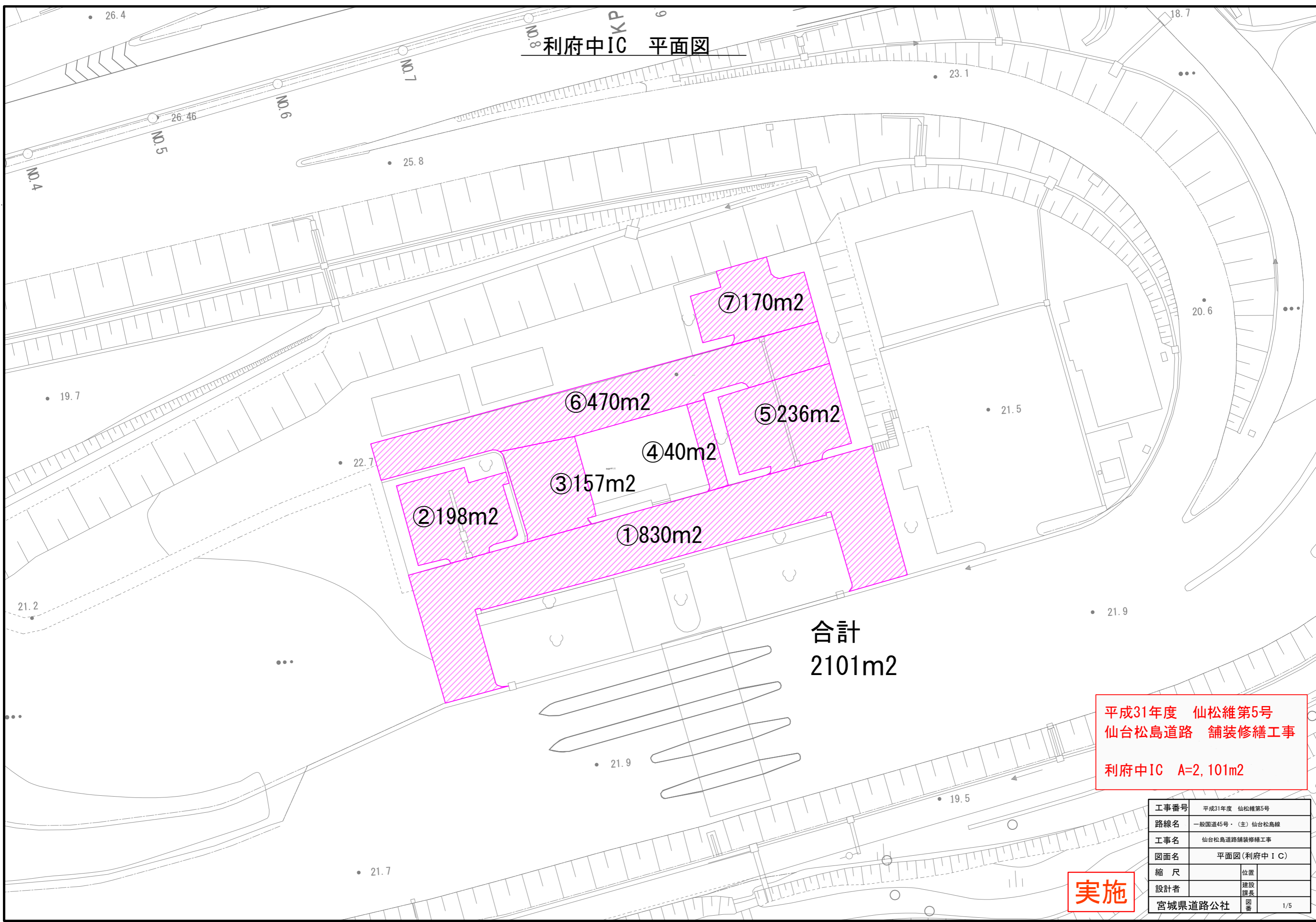


利府中IC 平面図



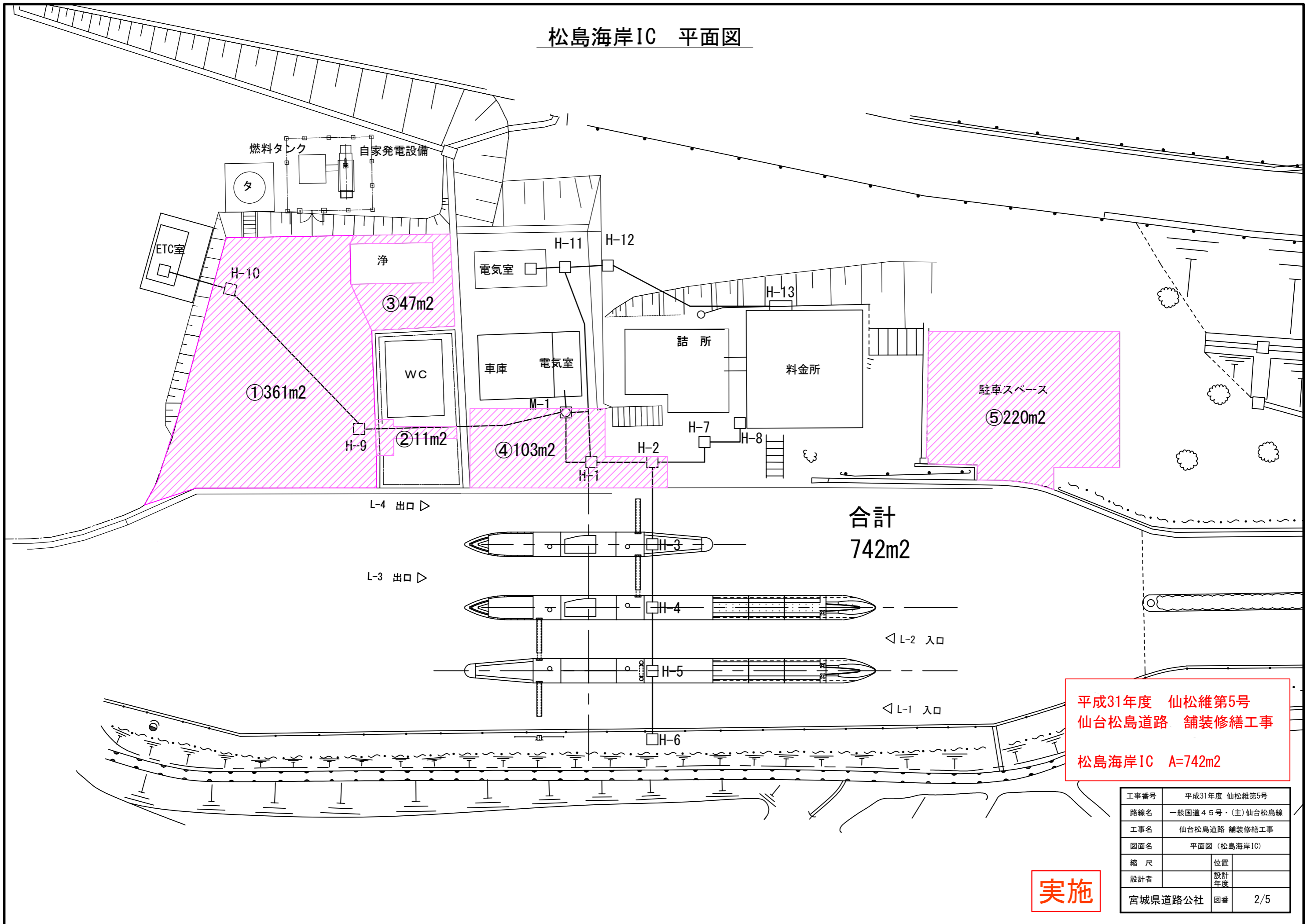
合計
2101m²

平成31年度 仙松維第5号
 仙台松島道路 舗裝修繕工事
 利府中IC A=2,101m²

実施

工事番号	平成31年度 仙松維第5号		
路線名	一般国道45号・(主) 仙台松島線		
工事名	仙台松島道路舗裝修繕工事		
図面名	平面図(利府中IC)		
縮尺		位置	
設計者		建設課長	
宮城県道路公社	図番		1/5

松島海岸IC 平面図



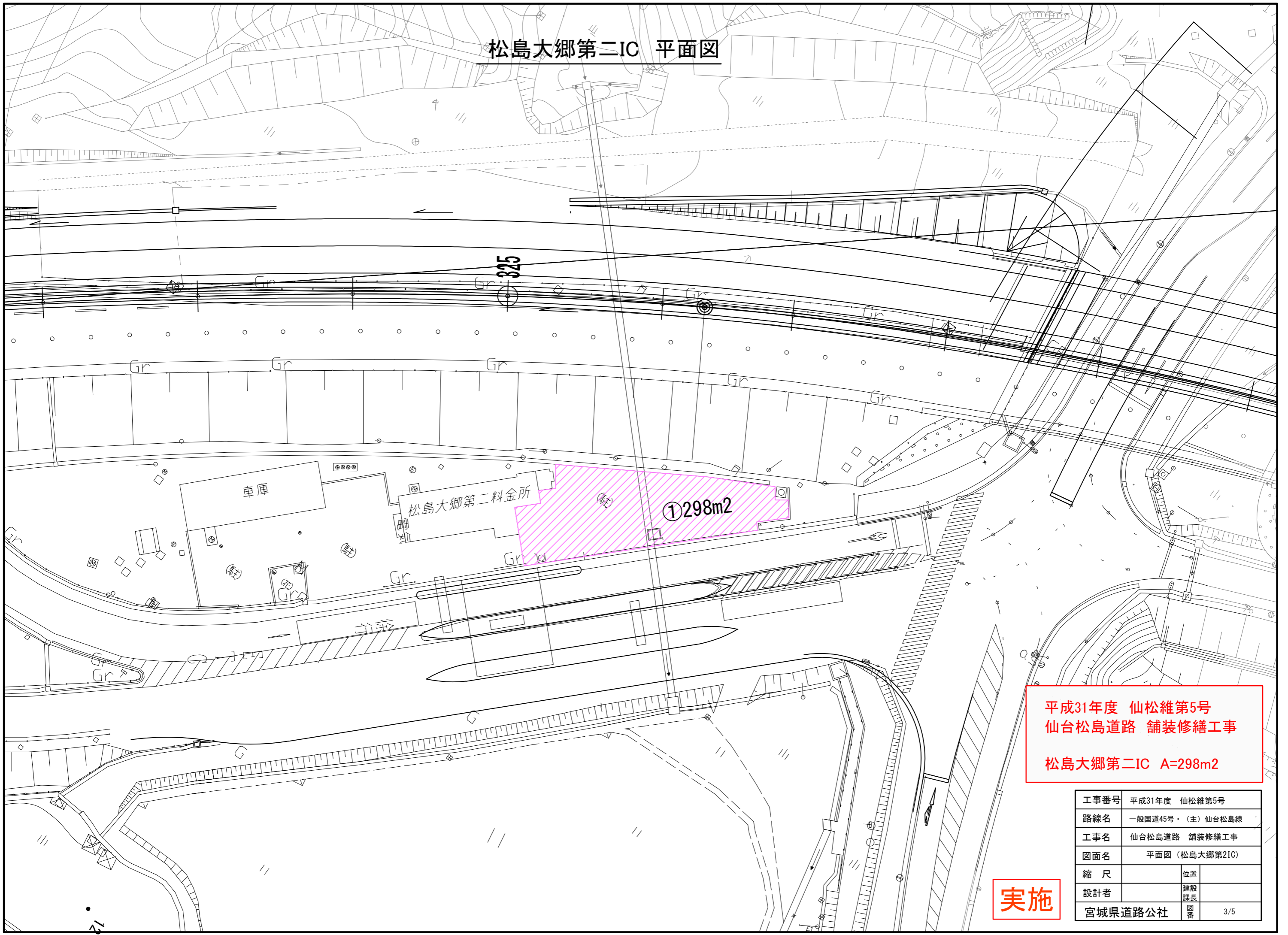
合計
742m²

平成31年度 仙松維第5号
 仙台松島道路 舗装修繕工事
 松島海岸IC A=742m²

実施

工事番号	平成31年度 仙松維第5号		
路線名	一般国道45号・(主)仙台松島線		
工事名	仙台松島道路 舗装修繕工事		
図面名	平面図(松島海岸IC)		
縮尺		位置	
設計者		設計年度	
宮城県道路公社	図番	2/5	

松島大郷第二IC 平面図

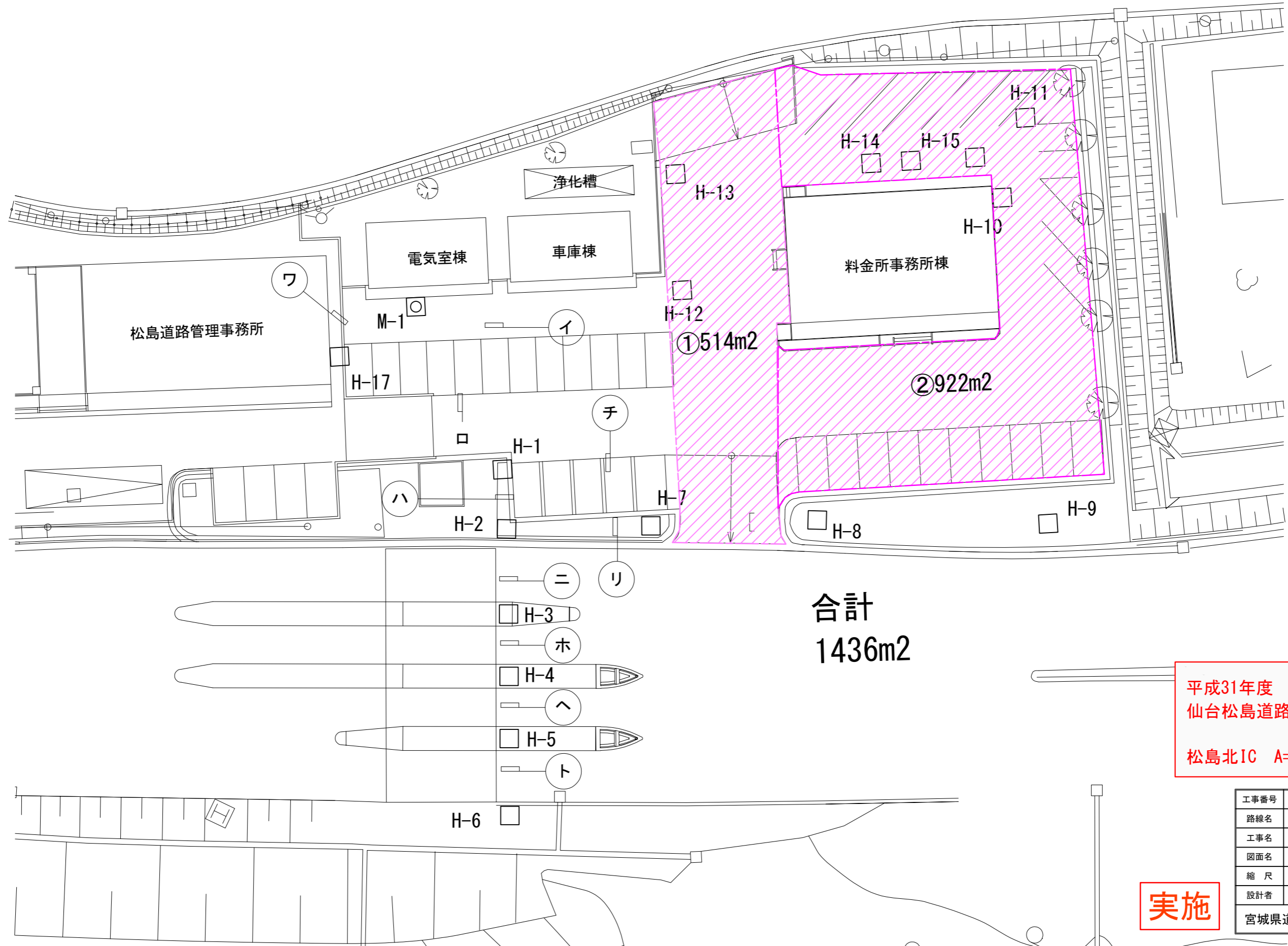


平成31年度 仙松維第5号
 仙台松島道路 舗装修繕工事
 松島大郷第二IC A=298m²

工事番号	平成31年度 仙松維第5号		
路線名	一般国道45号・(主) 仙台松島線		
工事名	仙台松島道路 舗装修繕工事		
図面名	平面図 (松島大郷第2IC)		
縮尺		位置	
設計者		建設課長	
宮城県道路公社	図番	3/5	

実施

松島北IC 平面図

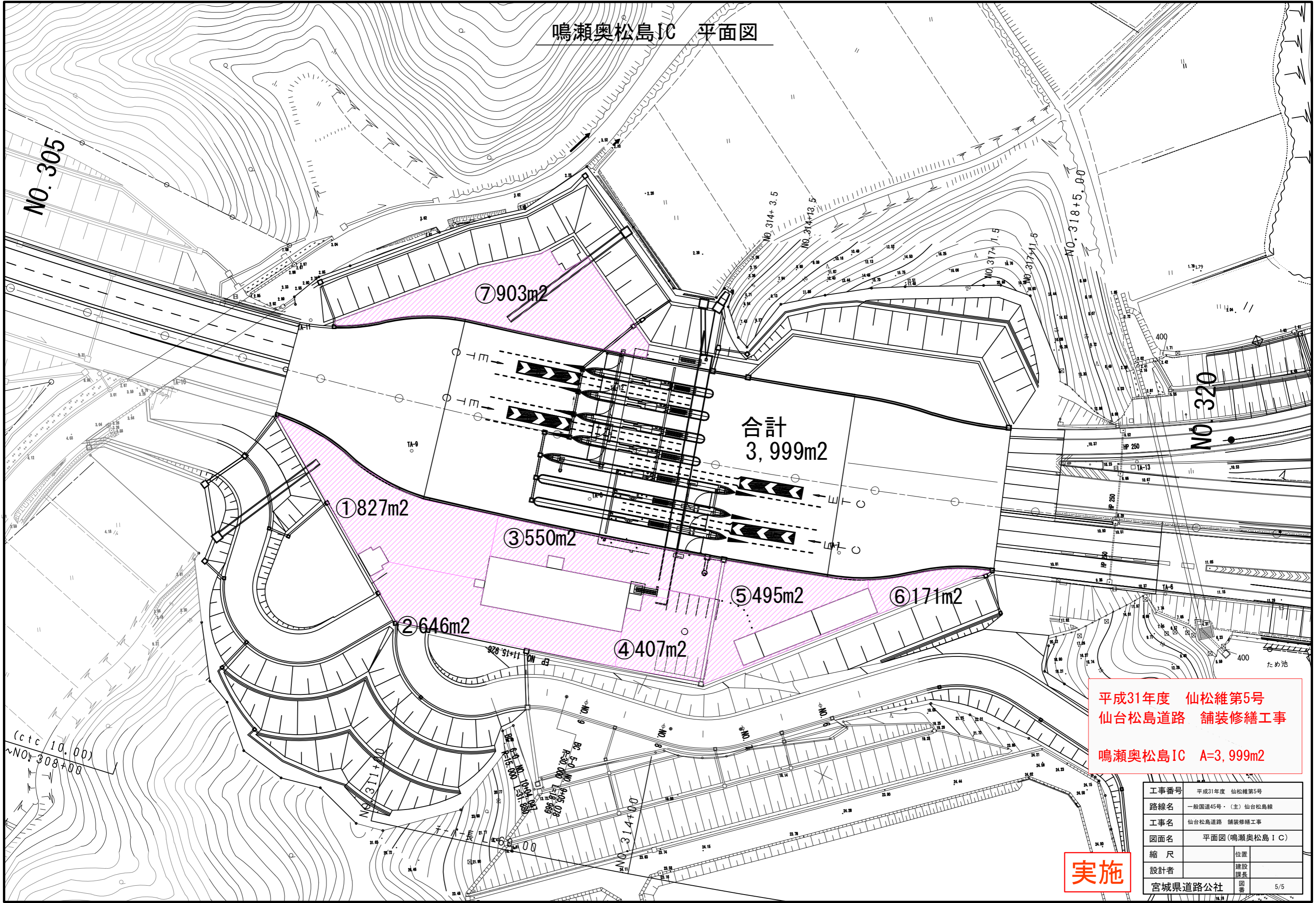


平成31年度 仙松維第5号
 仙台松島道路 舗装修繕工事
 松島北IC A=1,436m²

実施

工事番号	平成31年度 仙松維第5号		
路線名	一般国道45号・(主)仙台松島線		
工事名	仙台松島道路 舗装修繕工事		
図面名	平面図(松島北IC)		
縮尺		位置	
設計者		設計年度	
宮城県道路公社	図番	4/5	

鳴瀬奥松島IC 平面図



平成31年度 仙松維第5号
 仙台松島道路 舗裝修繕工事
 鳴瀬奥松島IC A=3,999m²

実施

工事番号	平成31年度 仙松維第5号		
路線名	一般国道45号・(主) 仙台松島線		
工事名	仙台松島道路 舗裝修繕工事		
図面名	平面図(鳴瀬奥松島IC)		
縮尺		位置	
設計者		建設課長	
宮城県道路公社		図番	5/5